



## **Program rozvoje obce**

### **Viničné Šumice**

**na období 2016-2021**



**leden 2016**

## OBSAH

<b>Úvod</b> .....	<b>4</b>
<b>A. Analytická část</b> .....	<b>5</b>
<b>A.1 Charakteristika obce</b> .....	<b>5</b>
1. Území .....	5
Poloha obce .....	5
Historické souvislosti .....	6
2. Obyvatelstvo .....	7
Demografická situace .....	7
Věkové složení obyvatel.....	10
Sociální situace v obci .....	12
Spolková, osvětová a informační činnost .....	12
3. Hospodářství.....	15
Ekonomická situace.....	15
Trh práce .....	20
4. Infrastruktura.....	22
Technická infrastruktura .....	22
Dopravní infrastruktura .....	25
Dopravní obslužnost.....	28
5. Vybavenost .....	29
Bydlení.....	29
Školství a vzdělávání .....	31
Zdravotnictví .....	34
Sociální péče .....	35
Kultura .....	36
Sport a volnočasové aktivity .....	37
6. Životní prostředí.....	38
Stav životního prostředí.....	38
Ochrana životního prostředí .....	40
7. Správa obce.....	41
Obecní úřad a kompetence obce .....	41
Hospodaření a majetek obce.....	42
Bezpečnost .....	45
Vnější vztahy a vazby obce .....	47
<b>A.2 Východiska pro návrhovou část</b> .....	<b>49</b>



evropský  
sociální  
fond v ČR



EVROPSKÁ UNIE



OPERAČNÍ PROGRAM  
LIDSKÉ ZDROJE  
A ZAMĚSTNANOST



MINISTERSTVO  
PRO MÍSTNÍ  
ROZVOJ ČR

PODPORUJEME  
VAŠI BUDOUCNOST  
[www.esfcr.cz](http://www.esfcr.cz)

1. SWOT analýza.....	49
2. Vyhodnocení dotazníkového šetření .....	50
3. Shrnutí podkladů pro návrhovou část.....	50
<b>B. Návrhová část .....</b>	<b>52</b>
<b>B.1 Strategická vize .....</b>	<b>52</b>
<b>B.2 Programové cíle .....</b>	<b>52</b>
<b>B.3 Opatření a aktivity .....</b>	<b>54</b>
<b>B.4 Podpora realizace programu .....</b>	<b>59</b>
<b>C. Přílohy.....</b>	<b>61</b>

## ÚVOD

Základním plánovacím dokumentem obce, zakotveným v zákoně č. 128/2000 Sb., o obcích, je program rozvoje obce. Jde o hlavní nástroj řízení rozvoje obce. Smyslem tvorby bylo na základě popsání situace v obci, názoru občanů a diskuse pracovní skupiny formulovat představy o budoucnosti obce včetně navržení aktivit, které pomůžou tyto představy dosáhnout. Tento dokument byl vytvářen v druhé polovině roku 2015 na období let 2016–2021. Hlavním řešitelem za obec byl starosta Josef Drápal, další členové realizačního týmu byli místostarosta Ing. Pavel Málek a členové zastupitelstva Ing. Pavel Kříž, Jan Malík, Ing. Irena Rausová, Kateřina Řiháčková, Ing. Oldřich Sedláček, Ladislav Šedý a Jana Vičková. Do procesu tvorby PRO byla také zapojena veřejnost, která se formou dotazníkového šetření podílela na formování výsledné podoby tohoto dokumentu. Dále měli občané Viničných Šumic příležitost dokument připomínkovat v průběhu tvorby, pracovní verze byla zveřejněna k připomínkování na úřední desce, na stránkách obce a bylo uskutečněno veřejné projednání strategie na zasedání zastupitelstva.

Na analyticko-metodickém vedení se podíleli pracovníci MAS Slavkovské bojiště, z.s.:

Dana Adamcová

Hana Tomanová

Vladislava Vaněčková

Dokument Program rozvoje obce Viničné Šumice na období let 2016–2021 byl zpracován díky projektu „**Elektronická metodická podpora tvorby rozvojových dokumentů obcí**“ (CZ.1.04/4.1.00/62.00008), jehož nositelem bylo Ministerstvo pro místní rozvoj ČR.

**Program rozvoje obce byl schválen Zastupitelstvem obce Viničné Šumice na zasedání dne 29. 6. 2016, usnesením č. 7/4/16.**

## A. ANALYTICKÁ ČÁST

### A.1 CHARAKTERISTIKA OBCE

#### 1. Území

##### Poloha obce

Viničné Šumice jsou starou vinařskou obcí v Jihomoravském kraji, ležící 18 km východně od města Brna. Katastr obce je součástí mikroregionu Roketnice, který se rozprostírá na rozhraní České vysočiny a Západních Karpat. Funkci obce s rozšířenou působností pro Viničné Šumice vykonává obec Šlapanice, která je od Viničných Šumic vzdálená 11 km. Další významná sídla jsou Pozořice vzdálené 3 km, Slavkov 10 km a 17 km vzdálený Vyškov. Všechny tyto obce jsou spádové jako místa dostupné lékařské péče, komerčních, zdravotních i sociálních služeb.

Katastr obce se rozkládá na ploše 457 ha, je tvořen převážně zemědělskou půdou. Na katastru obce se rozkládá jedna sídelní jednotka, zástavba obce prorůstá na jihu se zástavbou Kovalovic, na západě katastru obec sousedí s městysem Pozořice, okraje zástavby jednotlivých sídel jsou od sebe vzdáleny asi 350 m<sup>1</sup>.



**Obr. 1: Umístění obce na mapě**

Zdroj: [maps.google.cz](https://maps.google.cz)

---

<sup>1</sup> Viničné Šumice, dostupné na [www.vinicne-sumice.cz](http://www.vinicne-sumice.cz)

### **Ráz krajiny v okolí obce**

Průměrná nadmořská výška je 300 m n. m. se srážkovým úhrnem 550 až 600 mm, průměrné roční teploty zde dosahují 8 až 8,5 °C. Celkový ráz obce je dán především její polohou. Táhlé návrší, pod kterým se nachází, je jednou z nejsevernějších vinařských lokalit na Moravě. Obec se rozkládá pod stráněmi se stupňovitými vinohrady, které na severu lemují lesy. Severovýchodním směrem od obce je chráněné území přírodní památky Hynčicovy skály a tvoří ji slepencové skály s porostem teplomilných stepních rostlin<sup>2</sup>.

Katastrem obce protéká Kovalovický potok, potok Hloušek, v západní části katastru Viničných Šumic leží Kovalovická zavlažovací nádrž, která se dělí mezi katastry Viničných Šumic a Kovalovic. Vodní plochy v katastru obce jsou v harmonickém vztahu s krajinou, mají pozitivní vliv na ekologickou stabilitu a estetický dojem krajiny. Vodní toky nezpůsobují v obci obtíže, katastr obce neleží v záplavové zóně a případná opatření ochrany vodních toků mají spíše dílčí charakter údržby a ochrany míst rozlivu.

Nedaleko severozápadního okraje obce je v oblasti lesa zřícenina středověkého hrádku Hradištěk. Z původního hrádku se dochovaly nepatrné terénní nerovnosti a příkopy. Severním směrem od Hradištěku je zřícenina středověkého hradu Vildenberk<sup>3</sup>.

Severního okraje katastru obce se dotýká ochranné pásmo nadregionálního biokoridoru, který vymezuje prvky ÚSES v lokalitě pozořického lesa. Ochranné pásmo 2 km od biokoridoru nepředstavuje pro obec rozvojovou překážku, územní plán obce je respektuje<sup>4</sup>.

### **Historické souvislosti**

Nejstarší doklady o osídlení na katastru obce jsou z mladší doby kamenné (neolitu). První písemná zmínka o obci pochází z roku 1350 ze soupisu šlechtického majetku při nově zřízeném zemském soudu v Brně a další zmínky souvisí s hradem Vildenberk, založeným Púťou z Vildenberka. V držení obce se vystřídala řada šlechtických rodů. V roce 1637 se jejími majiteli stávají Lichtenštejnové a ti ji vlastní do roku 1920. Ve středu obce najdeme zvonici postavenou v roce 1663. Nedaleko ní stojí barokní kříž zhotovený v roce 1770. Naproti zvonice je postaven pomník věnovaný památce obětí první a druhé světové války. Podrobnou historii jednotlivých domů v obci zpracoval Pavel Vrba v knize Viničné Šumice - z historie obce a domů<sup>5</sup>.

<sup>2</sup> O obci, dostupné na [www.vinicne-sumice.cz](http://www.vinicne-sumice.cz)

<sup>3</sup> Viničné Šumice, dostupné na [www.turistika.cz](http://www.turistika.cz)

<sup>4</sup> Územní plán Viničné Šumice, 2015

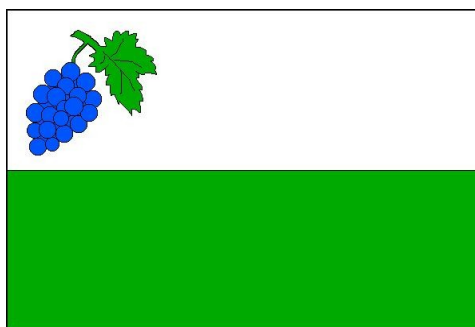

<sup>5</sup> Historie a apmátky, dostupné na [www.vinicne-sumice.cz](http://www.vinicne-sumice.cz)

## Znak a vlajka obce

V roce 1995 byl heraldickou komisí schválen návrh znaku a vlajky obce, následně byly obci uděleny předsedou poslanecké sněmovny PhDr. Milanem Uhdem. Při výročí obce v roce 2000 byly tyto obecní symboly požehnány.

**Znak:** zeleno-stříbrně polcený štít, v pravé polovině vedle sebe vinařský nůž a krojidlo, obě stříbrné, v levé polovině modrý hrozen na zeleném stonku s jedním listem.

**Vlajka:** list tvoří dva vodorovné pruhy – bílý a zelený. V horním rohu na bílém poli modrý vinný hrozen na zeleném stonku s jedním listem. Poměr šířky k délce listu je 2:3.



**Obr. 2: Znak a vlajka Viničných Šumic**  
Zdroj: Znak a vlajka

## 2. Obyvatelstvo

### Demografická situace

Viničné Šumice se podle počtu obyvatel řadí mezi středně velké obce v rámci území MAS. Velikost obce byla určena na základě srovnání s ostatními členskými obcemi MAS Slavkovské bojiště a jejich následným rozdělením do kategorií podle počtu obyvatel na malé, střední a velké obce (viz Příloha č. 1). V obci žilo k 31. 12. 2015 celkem 1 319 obyvatel, z toho 653 mužů a 666 žen, průměrný věk obyvatel obce je 39,4 let<sup>6</sup>. Za posledních dvanáct let se počet obyvatel obce zvyšuje, došlo k nárůstu obyvatelstva o 23,8 %.

Dle prognózy bude počet obyvatel v Jihomoravském kraji stagnovat nebo spíše mírně klesat. Počet obyvatel ve Viničných Šumicích byl v mezidobí od roku 1960 přibližně do roku 2000 s klesající tendencí. Sestupný trend se však postupně zmírnil a v posledních deseti letech počet obyvatel prudce vzrostl a stále stoupá. V současné době poptávka po volných

<sup>6</sup> Veřejná databáze, ČSÚ 2016, dostupné na [www.czso.cz](http://www.czso.cz)

plochách k bydlení v obci výrazně překračuje aktuální nabídku. Příznivé životní podmínky a snadná dopravní dostupnost obce tento trend dále podporují.

Vzhledem k příznivým podmínkám, atraktivitě bezprostředního zázemí obce, trendům rozvoje rekreace a snadné dopravní dostupnosti dochází v obci k trvalému zájmu o bydlení a podnikání. Lze předpokládat, že s ohledem na snadnou dostupnost, historický, kulturní a rekreační význam sídla a jeho polohu, nabídku ploch s možností výstavby obytných domů, kvalitnímu životnímu prostředí, předpokladům pro rozvoj turistiky, vinařství, řemesel, služeb a za předpokladu postupného budování základní technické infrastruktury a občanské vybavenosti se bude zájem o bydlení v obci i nadále zvyšovat a počet obyvatel do r. 2025 by mohl vzrůst k celkovému počtu kolem 1400 obyvatel. Bude-li stávající trend pokračovat, lze počítat s přírůstkem obyvatel cca 12 % za 15 let<sup>7</sup>.

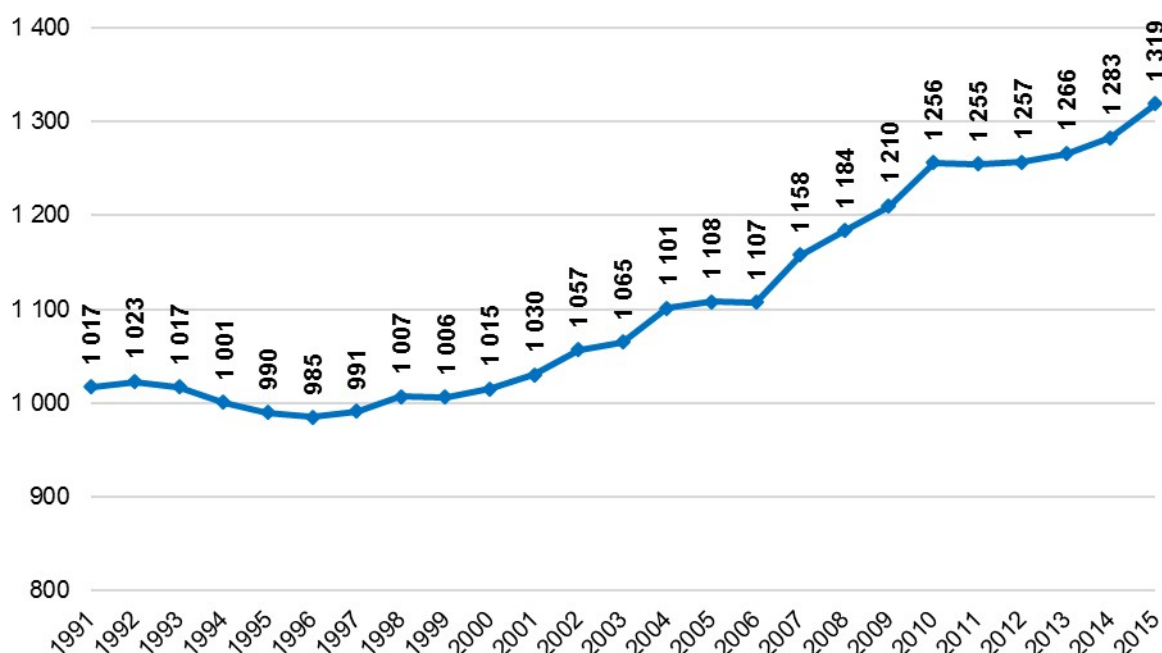
**Tab. 1: Vývoj pohybu obyvatelstva a jeho počet v letech 2003-2015**

	Narození	Zemřelí	Přistě- hováli	Vystě- hováli	Přírůstek přirozený	Přírůstek migrační	Přírůstek celkový	Počet obyvatel k 31.12.
<b>2003</b>	7	9	31	21	-2	10	8	<b>1 065</b>
<b>2004</b>	12	8	54	22	4	32	36	<b>1 101</b>
<b>2005</b>	21	13	22	23	8	-1	7	<b>1 108</b>
<b>2006</b>	10	17	35	29	-7	6	-1	<b>1 107</b>
<b>2007</b>	14	12	73	24	2	49	51	<b>1 158</b>
<b>2008</b>	18	16	44	20	2	24	26	<b>1 184</b>
<b>2009</b>	9	11	53	25	-2	28	26	<b>1 210</b>
<b>2010</b>	27	12	54	23	15	31	46	<b>1 256</b>
<b>2011</b>	13	18	31	20	-5	11	6	<b>1 255</b>
<b>2012</b>	11	16	29	22	-5	7	2	<b>1 257</b>
<b>2013</b>	18	16	43	36	2	7	9	<b>1 266</b>
<b>2014</b>	17	8	35	27	9	8	17	<b>1 283</b>
<b>2015</b>	11	12	62	25	-1	37	36	<b>1 319</b>

Zdroj: Databáze demografických údajů za obce ČR, ČSÚ 2016, dostupné na [www.czso.cz](http://www.czso.cz)

<sup>7</sup> Územní plán Viničné Šumice, 2015





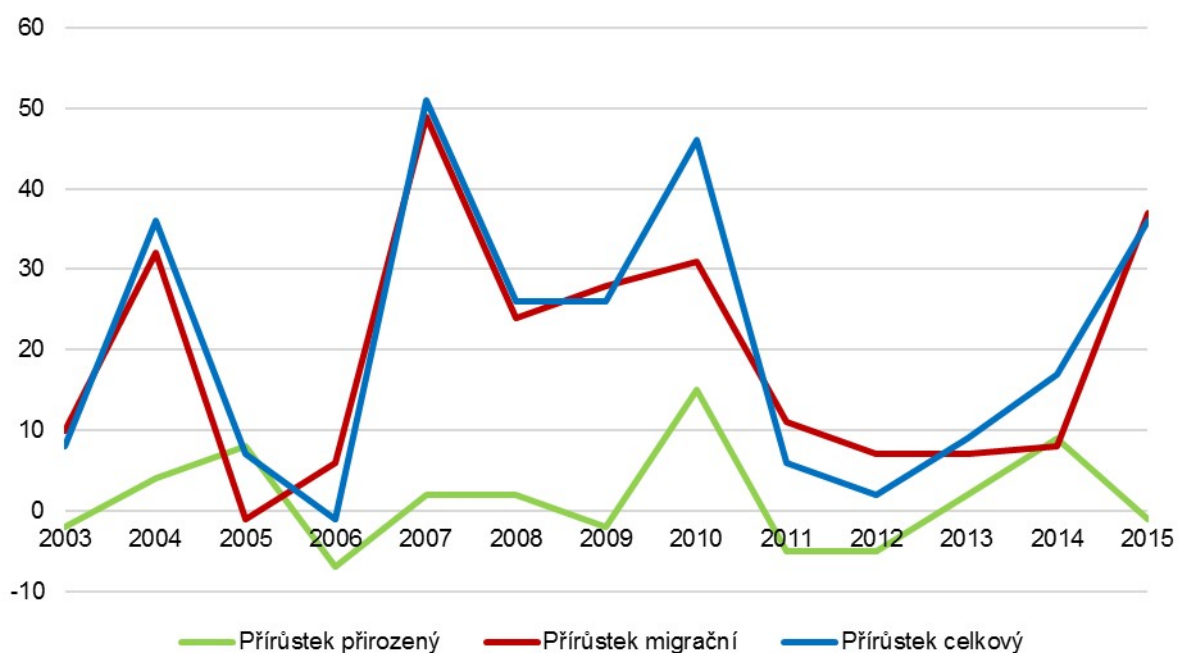
**Obr. 3: Vývoj počtu obyvatelstva v letech 1991-2015**

Zdroj: Databáze demografických údajů za obce ČR, ČSÚ 2016, dostupné na [www.czso.cz](http://www.czso.cz)

### Vztah jednotlivých druhů přírůstku

Závislost celkového přírůstku na migračním přírůstku je významným ukazatelem při analýze budoucího vývoje celkového přírůstku v obci. Migrační přírůstek se na rozdíl od přirozeného přírůstku dá kvalifikovaně odhadnout v závislosti na rozvojových plánech obce. Přirozený přírůstek pak doplňuje celkový obrázek o situaci v obci. Vztah mezi těmito ukazateli od roku 2003 je pro větší názornost ještě převedena do grafu. Z něj je patrné, že hodnoty celkového přírůstku velmi významně kopírují hodnoty migračního přírůstku. V posledních pěti letech pak vývoj celkového přírůstku úzce sleduje hodnoty migračního přírůstku, vliv přirozeného přírůstku na trend celkového počtu obyvatel je zanedbatelný.

Migrační přírůstek v obci činí celkově 249 osob od roku 2003 do roku 2015, přirozený přírůstek za stejné období čítal 20 osob. Je tedy patrné, že nárůst počtu obyvatel a budoucí prognózy spoléhají především na migrační přírůstky, které lze kvalifikovaně odhadnout v závislosti na dostupných plochách pro bydlení v obci i v jejím územním plánu.



**Obr. 4: Vývoj přirozeného, migračního a celkového přírůstku v letech 2003-2015**

Zdroj: Databáze demografických údajů za obce ČR, ČSÚ 2016, dostupné na [www.czso.cz](http://www.czso.cz)

### Věkové složení obyvatel

Věkové poměry v území vyjadřuje index stáří, tedy poměr mezi počtem obyvatel ve věku 65 a více let na počet osob ve věku 0–14 let, který vypovídá o tom, zdali na daném území dochází ke stárnutí obyvatelstva. Na konci roku 2015 byl index stáří obyvatelstva 72,7, což znamená, že nejmladší složka převažuje nad nejstarší a ve srovnání s ostatními obcemi obdobné velikosti v regionu je situace příznivá. Počet produktivních obyvatel (od 15 – 64 let) činil 870, podrobněji viz tabulka<sup>8</sup>.

**Tab. 2: Věkové poměry v obci v roce 2015**

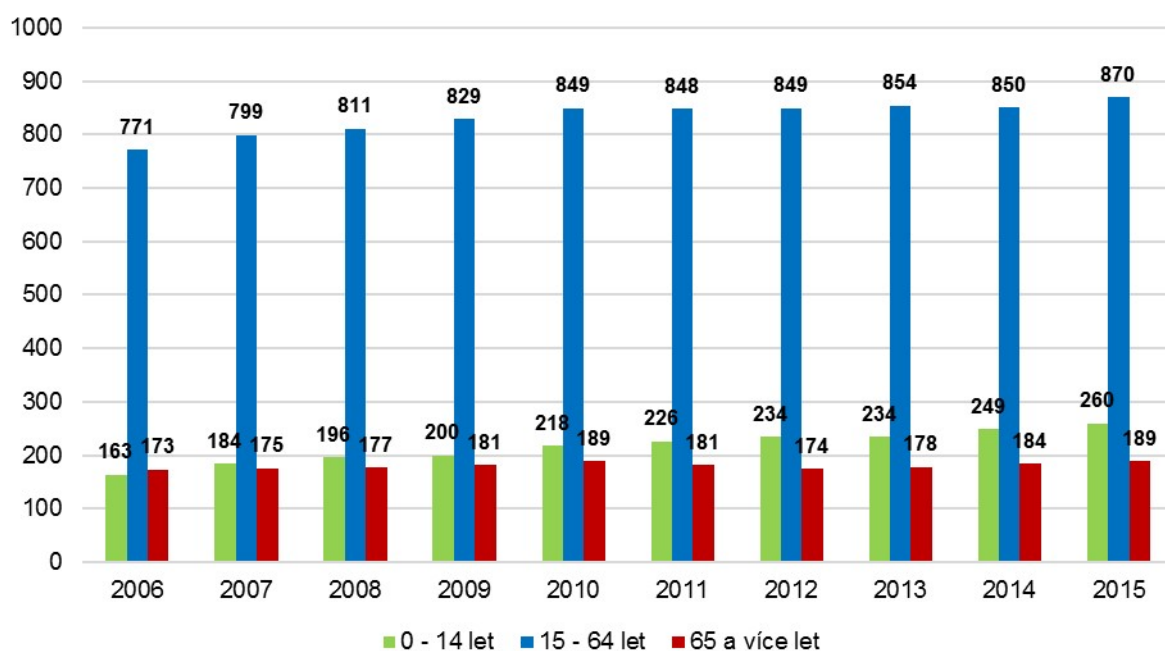
OBEC	Celkový počet obyvatel	Počet obyvatel ve věku			Podíl obyvatel ve věku			Index stáří
		0-14	15-64	65+	0-14 (%)	15-64 (%)	65+ (%)	
<b>Viničné Šumice</b>	1 319	260	870	189	19,7	66,0	14,3	72,7

Zdroj: Veřejná databáze, ČSÚ, 2016

Na základě prognóz v územním plánu obce lze očekávat, že obec bude i nadále podporovat migraci především mladých rodin s dětmi a zmírní tak negativní dopady celorepublikového trendu stárnutí obyvatelstva, který se v obci zatím neprojevuje. Podíl nejmladší a nejstarší složky by tak měl pro následující dekádu zůstat vyrovnaný<sup>9</sup>.

<sup>8</sup> Veřejná databáze, ČSÚ, 2015

<sup>9</sup> Územní plán Viničné Šumice, 2015



**Obr. 5: Obyvatelstvo podle věkových kategorií v letech 2006-2015**

Zdroj: Počet a věkové složení obyvatel v obcích Jihomoravského kraje k 31. 12. 2006-2015, ČSÚ 2016, dostupné na [www.czso.cz](http://www.czso.cz)

### Vzdělanostní skladba obyvatelstva

Stejně jako ve zbytku Jihomoravského kraje v obci převažují obyvatelé se středním vzděláním bez maturity (36 % obyvatel starších 15 let) i s maturitou (27 % obyvatel), podle SLDB bylo v obci v roce 2011 13 % vysokoškolsky vzdělaných obyvatel, což je srovnatelné s průměrem Jihomoravského kraje, který činí 14 % vysokoškolsky vzdělaných obyvatel, ale vyšší než je průměr okresu Brno-venkov (12,6 %).

**Tab. 3: Obyvatelstvo ve věku 15 a více dle nejvyššího ukončeného vzdělání**

	Počet obyvatel ve věku 15+ k 26.3.2011	Nejvyšší ukončené vzdělání (věk 15 a více)						Vysokoškolské
		bez vzdělání	základní vč. Neukončeného	střední vč. vyučení (bez maturity)	úplné střední s maturitou	nástavbové studium	vyšší odborné vzdělání	
Viničné Šumice	1 032	3	189	374	281	20	14	135
okres Brno-venkov	174 158	552	30 556	61 793	46 597	4 490	2 059	21 915

Zdroj: SLDB 2011, ČSÚ, 2015, dostupné na [www.czso.cz](http://www.czso.cz)



evropský  
sociální  
fond v ČR



EVROPSKÁ UNIE



OPERAČNÍ PROGRAM  
LIDSKÉ ZDROJE  
A ZAMĚSTNANOST



MINISTERSTVO  
PRO MÍSTNÍ  
ROZVOJ ČR

PODPORUJEME  
VAŠI BUDOUCNOST  
www.esfcr.cz

### **Sociální situace v obci**

V obci podle údajů SLDB 2011 žilo 7 občanů slovenské národnosti, 6 Ukrajinců, 2 Vietnamci a 2 občane německé národnosti. Tyto národnostní menšiny se nijak nesdružují a nezakládají podněty pro mimořádné aktivity obce, spíš se do života obce bezproblémově začleňují<sup>10</sup>.

Sociálně vyloučené lokality se na katastrálním území obce nevyskytují. Obec nezaznamenává významné skupiny sociálně slabých obyvatel, jedná se spíše o jednotlivce. Obec nezaznamenává žádné významné problémy s uživateli návykových látek.

### **Spolková, osvětová a informační činnost<sup>11</sup>**

V obci působí množství spolků, které se zasazují o kulturní a sportovní vyžití v obci, zapojují při tom všechny věkové skupiny obyvatel.

#### **▪ Klub žen**

Uskupení místních žen navázalo na tradici dřívějšího Svazu žen. Spolek pořádá babské hody, maškarní plesy, pálení čarodějnic a s nadsázkou a recesí uskutečňuje též průvod 1. máje.

#### **▪ TJ Sokol Viničné Šumice**

Sokol vlastní sokolovnu s kulturním sálem, kde se kromě sportovních aktivit konají také plesy, výstavy vín, výstavy ovoce a jiné kulturní akce. Hlavní aktivitou je stolní tenis, základní tělesná výchova, cvičení dětí, dětí s rodiči, aerobic. Cvičení se konají v sokolovně ve Vítovické ulici a na přilehlých hřištích. Sokoli využívají obecní hřiště na kopanou, tenisový a volejbalový kurt, hraje se nohejbal, malá kopaná. Při Sokole pracuje turistický kroužek. Oddíl nohejbalu při TJ Sokol každoročně pořádá zájmový VIN-ŠUM-KAP a Vánoční turnaj. Oddíl kopané vede družstvo mužů, žáků a starší přípravky. Mužstvo sdružuje hráče ze Šumic, Kovalovic, Vítovic i Pozořic<sup>12</sup>.

#### **▪ Sbor dobrovolných hasičů**

SDH Viničné Šumice zajišťuje zásahovou jednotku požární ochrany obyvatelstva. SDH se podílí i na kulturní činnosti – pořádá zábavy, diskotéky, masopustní průvody a plesy. Od roku

<sup>10</sup> Veřejná databáze, ČSÚ, 2015, dostupné na [www.czso.cz](http://www.czso.cz)

<sup>11</sup> Pavel Vrba, Viničné Šumice, 2015; Organizace a sdružení, dostupné na [www.vinicne-sumice.cz](http://www.vinicne-sumice.cz)

<sup>12</sup> Organizace a sdružení, dostupné na [www.vinicne-sumice.cz](http://www.vinicne-sumice.cz)

1970 pořádá sbor víkendové pobyty na Říčkách pro dospělé a mládež. Pro žáky prvních tříd místní školy pořádá sbor každoročně hasičské jednodenní výlety na chatu Jelenici, kde se mimo jiné seznamují s hasičskou technikou. SDH vede mládež k požární ochraně, v rámci SDH fungují družstva požárního sportu, která se účastní soutěží, závodů i testů z požární ochrany a v rámci okresu dosahují dobrých výsledků.

▪ **Místní organizace Českého zahrádkářského svazu**

Svaz zahrádkářů pořádá výstavy ovoce, vín, odborné přednášky a zájezdy se zahradnickou tematikou. Výstavy vín v obci jsou vyhlášené a pravidelně zde vystavují vinaři z celé oblasti jižní Moravy i ze zahraničí (Slovensko, Rakousko). Předseda zahrádkářů, Pavel Vrba, je zároveň aktivně publikující autor, který se zabývá historií obce a usiluje o zachování tradic a kulturního dědictví v obci.

▪ **Místní organizace Svazu včelařů**

Svaz včelařů pořádá odborné přednášky a zájezdy se včelařskou tematikou. V současné době jsou včelaři ze Šumic spojeni pod včelaře v Pozořicích.

▪ **Myslivecké sdružení Viničné Šumice-Kovalovice**

Sdružení pořádá mysliveckou činnost v honitbě, odchovává bažanty a divoké králíky, pořádá každoroční odchyt zajíců a účastní se i kulturního života obce. Spolek organizuje myslivecký ples, Den dětí v červnu, měsíci myslivosti, který spojuje s ukázkami sokolnictví, kynologie a zoologie.

▪ **Kavyl**

Spolek je provozovatelem lesního klubu Stromík v Pozořicích a lesního klubu Mariánka v Brně-Lišni, nabízí alternativu k předškolnímu vzdělávání dětí. Lesní klub je založen na spolupráci spolku s rodiči, kteří se podílejí na přípravě dřeva na zimu, budování herních prvků, podzimním moštování, Svatojánské slavnosti, Tříkrálové slavnosti a dalších akcích lesního klubu. Spolek každoročně pořádá rodinné divadelní odpoledne, kulturní benefiční akci pro širokou veřejnost, jejíž výtěžek podporuje provoz lesního klubu. Kavyl každoročně organizuje příměstské letní tábory a provozuje pravidelné lesní kroužky Výletníček a Zvoneček pro rodiče s dětmi do tří let.

#### ▪ **Sbor pro občanské záležitosti**

SPOZ v obci funguje od roku 1990, organizuje vítání občánků, rozloučení předškoláků s mateřskou školou a následně jejich přivítání v 1. třídě na začátku nového školního roku, ve spolupráci s kulturním výborem připravuje pravidelná setkání jubilantů obce. Členky SPOZ navštěvují při příležitosti životního jubilea i občany obce, kteří žijí v domovech důchodců nebo v domech s pečovatelskou službou.

#### ▪ **Podpora spolkové činnosti**

Obec podporuje spolky finančním zajištěním jejich chodu, poskytuje obecní prostory pro pořádání akcí, na zajištění akcí se podílí prostřednictvím výborů a komisí. Obec se spolky spolupracuje a podněcuje atmosféru pro vzájemnou spolupráci všech organizací.

#### ▪ **Práce obce s mládeží a seniory**

V obci působí kulturní výbor, který se Sborem pro občanské záležitosti organizuje slavnosti při významných životních událostech dětí (vítání občánků, loučení s předškoláky, vítání prvňáčků) i seniorů (setkání jubilantů, návštěvy občanů v pečovatelských domovech a domovech pro seniory).

#### ▪ **Významné akce v obci**

Společenský život navazuje na obyčeje a tradice, zásluhu na něm mají jednotlivci, spolky, obec, základní a mateřská škola. Akce korespondují s ročním obdobím, tradicemi či svátky. V zimních měsících to je Tříkrálová sbírka, obecní ples (na jehož organizaci se podílejí Sokol, hasiči a myslivci), maškarní ples pro dospělé i pro děti (TJ Sokol), masopustní průvod (hasiči), Velikonoční hrkání, výstava vín (zahradkáři), polní mše (hlavním iniciátorem je rodina Drápalova), babské hody (klub žen), tradiční krojované hody (obec), noční pochod pro děti (TJ Sokol), setkání jubilantů (obec a SPOZ), jarní a vánoční dílna (TJ Sokol), výstava betlémů (KDU-ČSL ve spolupráci s TJ Sokol), rozsvěcení vánočního stromu (obec, MŠ, ZŠ), vánoční rozjímání u kapličky. Mezi nepravidelné akce patří obecní zabijačka, pochod na 1. máje, oslavy výročí spolků.

#### ▪ **Způsoby informování občanů**

O všech akcích obce i spolků jsou občané informováni s dostatečným předstihem prostřednictvím obecního zpravodaje, rozhlasu i webových stránek obce. Dle dotazníkového šetření občané nejvíce využívají jako zdroj informací o dění v obci zpravodaj (91,7 %



často/občas) a hlášení rozhlasu (85,9 % často/občas), nejméně pak zaslání informací prostřednictvím SMS zpráv. Nejvyužívanější zdroje informací hodnotí jako kvalitní, na druhou stranu se objevilo několik výtek, které se týkaly špatné slyšitelnosti rozhlasu, k hlášení dochází v době, kdy je většina občanů v práci, a proto žádají o umístění informací na webové stránky obce ad. Viničné Šumice se letos zapojily do mobilní aplikace Česká obec, občané mají možnost si ji do svých mobilních telefonů stáhnout a dozvědět se informace o kulturních a sportovních akcích, ale též o jednotlivých hlášeníh obecního rozhlasu, a to nejen ze své obce, ale i z obcí okolních.

### 3. Hospodářství

#### Ekonomická situace

##### ▪ **Charakter hospodářství v obci**

V obci převažují drobné podniky výrobního charakteru, zastoupení služeb je poměrně nízké a kvůli dostupnosti městyse Pozořice s dobrou občanskou vybaveností je konkurence pro místní podniky značná. Pokud jde o plochu katastru obce, je zde též významně zastoupeno zemědělství. Vzhledem k vinařské historii obce, jejímu názvu a faktu, že zemědělská půda tvoří 86 % katastrálního území, není tento fakt nijak překvapivý.

##### ▪ **Struktura podnikání v obci**

V obci působí 136 ekonomických subjektů bez zaměstnanců, 20 mikropodniků s počtem do 9 zaměstnanců a 3 malé podniky. Z tabulky odvětvové struktury podnikání je zřejmé, že převažuje činnost ve velkoobchodu a maloobchodu a opravách a údržbě motorových vozidel, následována zpracovatelským průmyslem a stavebnictvím<sup>13</sup>.

Tab. 4: Hospodářská činnost za rok 2014

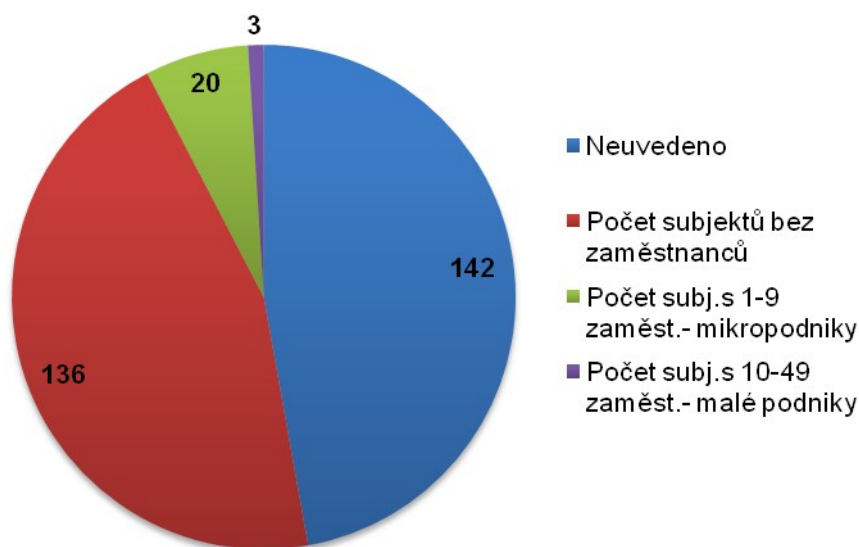
Zemědělství, lesnictví, rybářství	9
Zpracovatelský průmysl	51
Stavebnictví	47
Velkoobchod a maloobchod; opravy a údržba motorových vozidel	63
Doprava a skladování	6
Ubytování, stravování a pohostinství	5
Činnosti v oblasti nemovitostí	5
Profesní, vědecké a technické činnosti	30
Kulturní, zábavní a rekreační činnosti	4
Ostatní činnosti	26

<sup>13</sup> Viničné Šumice, dostupné na risy.cz

Nezařazeno

14

Zdroj: <http://www.risy.cz/cs/>



**Obr. 6: Rozdělení podniků dle počtu zaměstnanců**

Zdroj: Český statistický úřad, stav k 31. 12. 2013, dostupné na [www.czso.cz](http://www.czso.cz)

#### ▪ Charakter klíčových subjektů

V obci mají sídlo např. tyto subjekty: Revize, instalace zařízení VN a NN Cejpek, Drápal stavební s.r.o., klempířské, pokrývačské a tesařské práce Kadlec, zámečnictví Kopeček, KOPEČEK company s.r.o., Vinařství u Křížů, Kosmetické studio Věra, truhlářství Malík, webdesign Malík, elektroservis Malík, účetnictví Staníčková, Pálenice Viničné Šumice, písmomalířské a grafické práce Šmerdová, servis oken a dveří Štěpánek, Tesařství Drápal, s.r.o., pedikúra Vrbová, topení, plyn Železný, revizní technik Kovář, Sebus autodoprava, s.r.o., rodinná pekárna Kulhánek, Drápal, s.r.o., Stavimal s.r.o., HAW jezdecký klub, rodinná farma Sedláček, rodinná farma Drápal, stolařství Mazel, stolařství Kousal, pivovar Vildenberg, zámečnictví Petr Marek<sup>14</sup>.

#### ▪ Podpora podnikání

Podnikatelské subjekty v obci jsou relativně malé a jejich potřeby jsou značně různorodé. Obec v takové situaci vyjadřuje podnikatelským subjektům podporu především jejich propagací v území a zveřejňuje informace o podnikatelských subjektech na svých webových stránkách, umožňuje též inzerci v obecním zpravodaji.

<sup>14</sup> Firmy a služby, dostupné na [www.vinicne-sumice.cz](http://www.vinicne-sumice.cz)





evropský  
sociální  
fond v ČR



EVROPSKÁ UNIE



OPERAČNÍ PROGRAM  
LIDSKÉ ZDROJE  
A ZAMĚSTNANOST



MINISTERSTVO  
PRO MÍSTNÍ  
ROZVOJ ČR

PODPORUJEME  
VAŠI BUDOUCNOST  
www.esfcr.cz

Obec se snaží úzce spolupracovat s podnikateli, snaží se jim pomoci s jejich problémy či potřebami a stejně tak se ona na ně obrací se svými potřebami. Místní podnikatelé jsou v případě určité zakázky obce oslovováni jako první. Podporu podnikání má vedení obce i ve svém volebním programu.

Zájem o plochy pro podnikání v obci je, obec jich však vlastní minimum, může je nabídnout pouze ve velmi omezené míře. Obec se snažila v novém ÚP o rozšíření výrobních ploch, bohužel bezvysledně.

Dle dotazníkového šetření občané navrhují podnikatele podporovat např. formou pronájmu veřejných prostor, nabídky zakázky pro obec místním podnikatelům, např. při normální funkci cukrárny nabídnout místním cukrářkám reklamu a zprostředkování zakázek na cukroví a dorty či tím, že nebude tolerovat a "nevidět" podnikání "na černo". Další návrhy na podporu podnikatelů jsou uvedeny v dotazníkovém šetření<sup>15</sup>.

#### ▪ **Zemědělská výroba**

Ornou půdu v katastru obce obhospodařuje společnost Bonagro, a.s. se sídlem v Blažovicích, která se zabývá základní zemědělskou výrobou. Společnost vznikla v roce 1994 transformací ze Zemědělského družstva Šlapanice. V následujících letech se společnost sloučila s několika dalšími družstvy: Blažovice, Jiříkovice, Bedřichovice, Šlapanice, Prace, Tvarožná a Viničné Šumice. Původní ZD Viničné Šumice bylo vymazáno z obchodního rejstříku v lednu 2014. Bonagro obhospodařuje zemědělskou půdu o výměře 4 138 hektarů, z toho jen 100 hektarů představují trvalé travní porosty a zbytek tvoří orná půda. Společnost je největším zemědělským podnikem v okrese Brno – venkov. Převážná část obdělávaných pozemků se nachází v nadmořské výšce 200 až 400 metrů nad mořem.

V živočišné výrobě se podnik zaměřuje na chov skotu s tržní produkcí mléka. Podnik má na stavu 1 100 ks krav holštýnského plemene s tržní produkcí mléka. Rostlinná výroba se specializuje na produkci obilovin a cukrové řepy. Ročně se v podniku vyprodukuje 8,5 milionů litrů mléka, 28,5 tis. tun cukrové řepy, 6,4 tis. tun obilovin a 29,3 tis. tun kukuřice<sup>16</sup>.

Z celkové výměry katastru obce tvoří 8 % vinice (38 ha, z toho 21 ha vinic obhospodařuje Bonagro), v obci je 279 pěstitelů vinné révy. Matečnými horninami v oblasti jsou droby a slepence, které nad obcí tvoří dominantní zlomové návrší poskytující příhodné stanovištní podmínky pro pěstování vinné révy. Daří se zde především odrudám s vyšším obsahem

---

<sup>15</sup> Dotazníkové šetření, 2015

<sup>16</sup> Bonagro, dostupné na [www.bonagro.cz](http://www.bonagro.cz)

aromatických látek, jako je Miller Thurgau nebo Muškát moravský. Jediný podnikatelský subjekt v obci, který se v obci výrobou vína zabývá, je Vinařství u Křížů<sup>17</sup>.

#### ▪ **Pozemkové úpravy**

Komplexní pozemková úprava nebyla zpracována, její dosavadní absence je překážkou pro rozvoj obce<sup>18</sup>.

#### ▪ **Komerční služby**

Podle dotazníku Jihomoravského kraje z roku 2013 a údajů na webových stránkách obce z roku 2015 v obci působí 1 topenářství, 3 opravy motorových vozidel, 2 stavebnictví, 1 natěračství, 3 stolařství, 2 zámečnictví, 1 maloobchod, pošta, pálenice, restaurace, kosmetika a masáže, pedikúra, cukrárna/kavárna, vinotéka, antikvariát, vedení účetnictví, výroba replik historických kanónů, webdesign, písmomalířství a grafika<sup>19</sup>. Pokrytí službami obce je přesto nedostatečné, za službami dojíždějí obyvatelé Viničných Šumic především do Pozořic, dále pak do Rousínova a Brna<sup>20</sup>.

**Tab. 5: Nabídka služeb v obci Viničné Šumice v roce 2015**

OBEC	Stolařství, truhlářství	Instalátér, topenář	Malíř, natěrač	Stavební řemesla	Zámečnictví, kovářství	Krejčí, švadlena	Kadeřnictví, kosmetika	Opravy motor. vozidel	Masáže	Potraviny / smíšené zboží	Obchodní středisko	Pošta	Restaurace	Pohostinství (bez stravování)
<b>Viničné Šumice</b>	3	1	1	2	2	-	1	3	1	1	-	1	1	-

Zdroj: Komplexní dotazníkové šetření v obcích JMK k 31. 12. 2012, Jihomoravský kraj, 2013, doplnění 2015; \*údaje nejsou dostupné – města nad 5 tis. obyv., kde se již předpokládá výskyt všech služeb (a je obtížné je spočítat) v dotazníku nevyplňovala.

<sup>17</sup> Vinařství, dostupné na [www.vinice-sumice.cz](http://www.vinice-sumice.cz)

<sup>18</sup> Územní plán Viničné Šumice, 2015

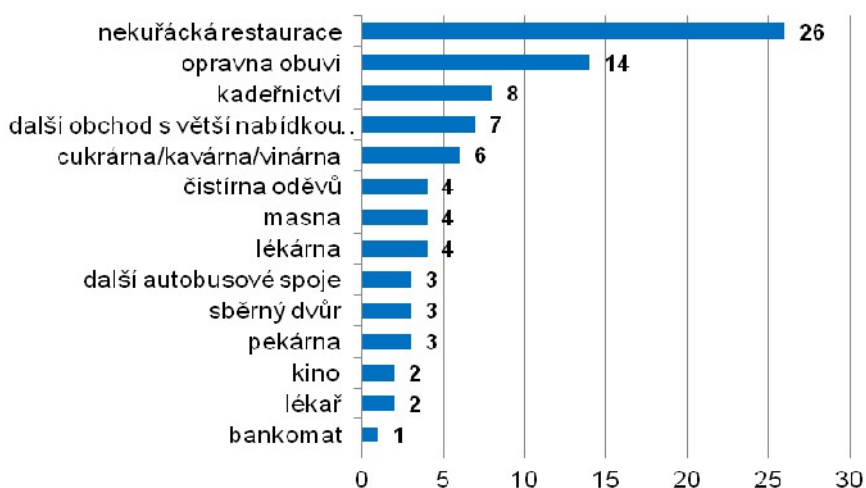
<sup>19</sup> Firmy a služby, dostupné na [www.vinice-sumice.cz](http://www.vinice-sumice.cz)

<sup>20</sup> Komplexní dotazníkové šetření v obcích JMK k 31. 12. 2012, Jihomoravský kraj, 2013, dostupné na [www.kr-jihomoravsky.cz](http://www.kr-jihomoravsky.cz); Firmy a služby, dostupné na [www.vinice-sumice.cz](http://www.vinice-sumice.cz)

### ▪ **Chybějící služby**

Mezi chybějícími službami, jež se objevily v šetření zpracovávaném Jihomoravským krajem v roce 2013, zazněl např. bankomat a banka, opravná obuví, specializované prodejny a fotograf<sup>21</sup>.

Z dotazníkového šetření pro potřeby tohoto dokumentu vyplynulo, že velká část respondentů hodnotí poskytované služby jako dostačující, a to vzhledem k velikosti obce, ale někteří by v obci uvítali ještě nekuřáckou restauraci, opravnou obuví, kadeřnictví, další obchod s větší nabídkou sortimentu (potravin, drogerie, domácí potřeby) a v neposlední řadě i zařízení typu cukrárna/kavárna/vinárna. U dalších navrhovaných služeb je třeba zvážit, zda by se v obci uživily<sup>22</sup>.



**Obr. 7: Chybějící komerční služby v obci Viničné Šumice**

Zdroj: Dotazníkové šetření, 2015

### ▪ **Turistické cíle**

Na katastrálním území Viničných Šumic se nacházejí archeologická naleziště. V obci se nachází jedna nemovitá kulturní památka zapsaná v Ústředním seznamu nemovitých kulturních památek – pamětní kříž, rejstříkové číslo: ÚSKP ČR 22931/7-1080. Na katastru obce se nachází celkem šest křížů. V obci byla v roce 1995 obnovena tradice polních mší konaných mimo sakrální prostory. Uprostřed obce stojí dvoupodlažní čtvercová zvonice, datovaná k roku 1663. Po druhé světové válce byl v obci vybudován památník odboje. Některé sakrální stavby již nejsou v ideálním stavu, počítá se s provedením opravy kapličky a křížku.

<sup>21</sup> Komplexní dotazníkové šetření v obcích JMK k 31. 12. 2012, Jihomoravský kraj, 2013, dostupné na [www.kr-jihomoravsky.cz](http://www.kr-jihomoravsky.cz)

<sup>22</sup> Dotazníkové šetření, 2015

V katastru obce se nachází též významná přírodní památka – Hynčicovy skály. Chráněné území je významnou lokalitou silně ohroženého kosatce pestrého a kavylu sličného a též dalších 7 druhů zařazených mezi ohrožené v Červeném seznamu naší flóry<sup>23</sup>.

Nejvýznamnějším turistickým cílem v oblasti však zůstávají lokality Slavkovského bojiště – Mohyla míru, Žuráň, Santon, spolu s přírodním koupalištěm biotop Kovalovice, který se nachází na sousedním katastru.

#### ▪ **Turistická vybavenost obce**

V obci nejsou kapacity pro turistické ubytování, je zde jedna restaurace a jedno vinařství. Mezi kapacity pro rekreaci patří chatová osada s 50 objekty pro soukromou rekreaci, které však nejsou dostupné pro potřeby turistického ruchu. Nejbližší ubytovací kapacity se nacházejí na Staré poště a na Rohlece. Obec je vybavena jednou informační tabulí u přírodní památky Hynčicovy skály. Oblastí procházejí jedna cyklotrasa a dvě turisticky významné stezky, které jsou pojednány níže v oddílu Dopravní infrastruktura.

### Trh práce

#### ▪ **Obyvatelé v aktivním věku**

Ve Viničných Šumicích žilo k poslednímu Sčítání lidu, domů a bytů 842 obyvatel v produktivním věku, což činilo 67,5 % obyvatelstva (k 31. 12. 2014 850 osob v produktivním věku – 66,3 % obyvatelstva)<sup>24</sup>.

#### ▪ **Ekonomicky aktivní obyvatelstvo**

V roce 2011 žilo v obci podle údajů SLDB 629 ekonomicky aktivních obyvatel. Z toho 592 osob bylo zaměstnaných nebo samostatně výdělečně činných, 37 bylo nezaměstnaných. V obci žilo 22 pracujících důchodců a 19 žen na mateřské dovolené. Ekonomicky aktivní obyvatelstvo obce tvořilo tedy cca 50,4 %, z nichž zaměstnaných bylo 94 % obyvatel. Dle jednotlivých sektorů bylo zaměstnáno v zemědělství 1,9 %, 42,2 % ve stavebnictví a průmyslu, 50,3 % ve službách a 5,6 % nebylo zjištěno<sup>25</sup>.

---

<sup>23</sup> Územní plán Viničné Šumice, 2015

<sup>24</sup> SLDB 2011, ČSÚ, 2015, dostupné na [www.czso.cz](http://www.czso.cz)

<sup>25</sup> SLDB 2011, ČSÚ, 2015, dostupné na [www.czso.cz](http://www.czso.cz)

### ▪ **Míra nezaměstnanosti**

Aktuální podíl nezaměstnaných osob (dříve míra nezaměstnanosti) v obci se drží kolem 4 % (údaje z prosince 2015), což je méně než průměr pro Brno-venkov ve stejném období, který činil 5,2 %. Vývoj nezaměstnanosti v obci kopíruje trend zaměstnanosti v republice. V samotné obci je jen málo pracovních příležitostí, v prosinci 2015 zde nebylo žádné volné pracovní místo, avšak ke stejnému datu bylo evidováno 34 dosažitelných uchazečů o zaměstnání<sup>26</sup>. V obci bylo k poslednímu prosinci 2014 zjištěno 12 dlouhodobě nezaměstnaných občanů (tzn. déle než 12 měsíců)<sup>27</sup>. Údaje z let 2012-2013 bohužel nejsou dostupné z důvodu výpadku databáze MPSV. MPSV ČR přešlo od ledna 2013 na nový ukazatel, tzv. podíl nezaměstnaných osob, který nahradil míru registrované nezaměstnanosti. Podíl nezaměstnaných osob vyjadřuje podíl dosažitelných uchazečů o zaměstnání ve věku 15-64 let ze všech obyvatel ve stejném věku<sup>28</sup>.

**Tab. 6: Míra nezaměstnanosti v obci v letech 2007-2015**

Obec	12/2007	12/2008	12/2009	12/2010	12/2011	12/2014	12/2015
Viničné Šumice	2,8	4,2	6,8	8,3	7	4,2	4

Zdroj: Portál zaměstnanosti MPSV, dostupné z <http://portal.mpsv.cz/sz>

### ▪ **Vyjížd'ka za prací**

Podle údajů SLDB z roku 2011 za prací denně vyjíždí 348 zaměstnaných osob z celkového počtu 629 ekonomicky aktivních osob, tedy 55 % pracujících je nuceno vyjíždět. Nejčastěji zaměstnanci vyjíždějí do jiného okresu kraje, převážně do Brna-města. V rámci obce vyjíždí za prací 11 osob<sup>29</sup>. Ve srovnání s ostatními obcemi srovnatelné velikosti v regionu je tedy vyjížd'ka za prací přibližně podobná, vyjížd'ka za prací se běžně pohybuje okolo 50 % ekonomicky aktivních obyvatel.

### ▪ **Podpora zaměstnanosti**

Obec nevyužívá institutu veřejně prospěšných prací. Veškerou údržbu a své potřeby řeší prostřednictvím svých technických pracovníků<sup>30</sup>.

<sup>26</sup> Portál zaměstnanosti MPSV, dostupné z <http://portal.mpsv.cz/sz>

<sup>27</sup> Veřejná databáze, ČSÚ, 2015, dostupné na [www.czso.cz](http://www.czso.cz)

<sup>28</sup> Portál zaměstnanosti MPSV, dostupné z <http://portal.mpsv.cz/sz>

<sup>29</sup> SLDB 2011, ČSÚ, 2015, dostupné na [www.czso.cz](http://www.czso.cz)

<sup>30</sup> Komplexní dotazníkové šetření v obcích JMK k 31. 12. 2012, Jihomoravský kraj, 2013, dostupné na [www.kr-jihomoravsky.cz](http://www.kr-jihomoravsky.cz); Firmy a služby, dostupné na [www.vinicne-sumice.cz](http://www.vinicne-sumice.cz)

## 4. Infrastruktura

### Technická infrastruktura

#### ▪ **Voda**

Zásobování vodou je stabilizované. Viničné Šumice jsou zásobovány ze skupinového vodovodu Pozořice (provozovatel VAS Brno). Vydátnost zdrojů vodovodu je dostatečná a pro další rozvoj obce vyhovující. V obci Viničné Šumice se nachází tři tlaková pásma. První tlakové pásmo je z VDJ Viničné Šumice 2 x 100 m<sup>3</sup>, kóta maximální hladiny je 357,4 m n. m. (Psenky, Hloušek, U Školy, celá ulice Vitovická), druhé tlakové pásmo je z VDJ Kovalovice 2 x 150 m<sup>3</sup>, kóta maximální hladiny je 320,4 m n. m. (Dražka, střed obce, Loučky, k ZD Bonagro) a třetí tlakové pásmo je z ATS Hradská, u čísla 102, které zesiluje tlak v celé části Hradská. Systém je pro současnost vyhovující.

Potřebu rekonstrukce vodárenských zařízení řeší správce tohoto zařízení v rámci ploch veřejných prostranství a ploch pro dopravu. Nové zastavitelné plochy, které potenciálně vyplývají z aktuálního územního plánu, budou napojeny na stávající vodovodní síť, která bude vedena v rámci stávajících a navržených ploch veřejných prostranství a ploch dopravní infrastruktury. Objekty bydlení a vybavenosti jsou zabezpečeny proti požáru vodovodní sítí o dimenzi DN 80 a vyšší. Dále jsou využívány pro zabezpečení požární vody stávající vodní toky a plochy. V katastrálním území obce se nachází vodní plocha – Kovalovický rybník, které lze využít pro hasební účely za předpokladu vytvoření odběrného místa. Protipožární zabezpečení bude vyhovovat ČSN 73 0873<sup>31</sup>.

#### ▪ **Kanalizace**

V obci je vybudovaná splašková kanalizace. Odpadní vody jsou přes systém přečerpávacích stanic odvedeny na ústřední čistírnu odpadních vod Brno - Modřice.

Čistírna odpadních vod není vybudovaná. Nově zastavěné lokality budou v souladu s územním plánem napojeny na stávající systém - trasy budou řešeny podrobnější dokumentací v rámci stávajících a navržených ploch veřejných prostranství a ploch dopravní infrastruktury. Pro doplnění systému jsou v územním plánu navrženy nové sběrače splaškové kanalizace, čímž dojde k jejímu prodloužení.

Pro snížení odtoku dešťových vod bude u velkých stavebních ploch nutné v maximální míře řešit zasakování nebo kumulování vody na pozemku – hospodaření s dešťovými vodami je

---

<sup>31</sup> Územní plán Viničné Šumice, 2015



problematické a vyžaduje koncepční řešení v obci i regionu. Aktuálně dešťové vody odvádí dílčí dešťová kanalizace, částečně odtékají povrchově<sup>32</sup>.

#### ▪ **Plyn**

Obec Viničné Šumice je zásobována zemním plynem z VTL regulační stanice, která je situována na katastrálním území Kovalovic. Odtud je do obce přiveden zemní plyn STL plynovodem. Vlastní rozvodná síť obce je provedena v systému středotlak – nízkotlak. Kapacita rozvodů zemního plynu je dostačující i pro nové zástavbové lokality vymezené územním plánem. V obci Viničné Šumice se používá pro zásobování teplem převážně zemní plyn. Kde nejsou provedeny přípojky zemního plynu, je používáno jako topné medium převážně pevné palivo, elektrická energie či topné oleje. Obnovitelné zdroje nejsou pro zásobování teplem využívány<sup>33</sup>.

#### ▪ **Elektrina**

Katastrem obce neprocházejí nadřazené trasy VVN a ZVN.

Území k. ú. Viničných Šumic je zásobováno elektrickou energií z rozvodny 110/22 kV Rousínov z primárního nadzemního vedení s napětím 22 kV – odbočka Holubice, které prochází ve východní části řešeného území. Z tohoto vedení jsou nadzemními přípojkami napojeny jednotlivé sloupové trafostanice 22/0,4 kV.

Na území Viničných Šumic je v provozu celkem 7 sloupových trafostanic 22/0,4 kV, které zásobují energií distribuci i soukromý sektor - z toho 5 distribučních pro odběr v obci, jedna v lokalitě „Bahňák“ a jedna v areálu firmy Bonagro a.s. Elektrické stanice v obci jsou napájené pouze nadzemním vedením VN. Tato zařízení jsou v dobrém stavu a vyhovují současným požadavkům na zajištění odběrů. Pro zajištění výhledových potřeb dodávky je plánováno využít výkonu stávajících trafostanic, v případě nutnosti je možno stávající trafa vyměnit za výkonnější, případně doplnit v plochách, které technickou infrastrukturu připouštějí<sup>34</sup>. Obec má v plánu provést rozšíření veřejného osvětlení v lokalitě Honce, čeká se na posunutí trafostanice E.ONem.

---

<sup>32</sup> Územní plán Viničné Šumice, 2015

<sup>33</sup> Územní plán Viničné Šumice, 2015

<sup>34</sup> Územní plán Viničné Šumice, 2015



evropský  
sociální  
fond v ČR



EVROPSKÁ UNIE



OPERAČNÍ PROGRAM  
LIDSKÉ ZDROJE  
A ZAMĚSTNANOST



MINISTERSTVO  
PRO MÍSTNÍ  
ROZVOJ ČR

PODPORUJEME  
VAŠI BUDOUCNOST  
www.esfcr.cz

#### ▪ **Telekomunikace a radiokomunikace**

Obec je napojena na digitální telefonní ústřednu, MTS je provedena vedením v zemi, je zde dostatečná rezerva pro pokrytí nových požadavků.

Nad k. ú. Viničných Šumic prochází paprsek radioreléové trasy veřejné komunikační sítě<sup>35</sup>.

Obec má pokrytí všech mobilních operátorů, Vodafone však jen částečně. Internetové připojení v obci poskytují Telekomunikační sítě, s.r.o. Pozořice, Dasit, NetDeluxe, NetFree, s.r.o., převažuje pokrytí prostřednictvím wi-fi.

#### ▪ **Nakládání s odpady**

Obec má v plánu realizaci projektu sběrného dvora. Sběrný dvůr má být vybaven kontejnery pro sběr všech běžných odpadů včetně objemných a nebezpečných. Zároveň má umožnit ukládání drobného kovového odpadu, jako jsou plechovky od potravin a nápojů do speciálního kontejneru 240 l a také uložení použitého kuchyňského oleje v uzavřených PET lahvích do dalšího kontejneru 240 l, jež bude umístěn na sběrných místech u samoobsluhy a v serpentínách nad obecním úřadem<sup>36</sup>.

Z dotazníkového šetření vyplynul zájem občanů o třídění odpadů, nejvíce se pak v obci vytrídí plasty, sklo, papír a elektrospotřebiče. Mezi nejméně tříděné složky pak patří hliník a baterie. Občané by v obci uvítali více kontejnerů především na plasty a bioodpad, ale i na další složky odpadu, popř. častější svoz tříděných složek odpadu, jelikož z dotazníků vyplynula častá přeplněnost kontejnerů. Co se týče sběru biologicky rozložitelného odpadu, většina respondentů (79,7 %) vyjádřila spokojenost, avšak na otázku zda by občané měli zájem o umístění kompostérů do každé domácnosti, se polovina vyjádřila záporně. Dá se tudíž předpokládat, že občané kompostují doma sami na zahradách ad<sup>37</sup>. I přes to počítá obec s nabídkou biokompostérů do domácností. Dále respondenti vnímají jako nedostatek chybějící sběrný dvůr v obci a poukazují na potřebnost rozmístění více košů na odpadky po obci<sup>38</sup>.

<sup>35</sup> Územní plán Viničné Šumice, 2015

<sup>36</sup> Zpravodaj obce Viničné Šumice 3/2015, dostupné na [www.vinicne-sumice.cz](http://www.vinicne-sumice.cz)

<sup>37</sup> Dotazníkové šetření, 2015

<sup>38</sup> Dotazníkové šetření, 2015



## Dopravní infrastruktura

### ▪ **Napojení na silniční síť**

Obcí procházejí dvě silnice třetí třídy:

- III/3834 Rousínov – Viničné Šumice – Pozořice,
- III/3838 Viničné Šumice – Kovalovice.

Obec leží mimo tranzitní dopravní trasy. Páteřní komunikací v obci je silnice III/3834, která prochází sídlem ve směru Rousínov - Pozořice. V centrální části obce je silnice vedena dvěma protisměrnými točkami. V současné době se vzhledem k nízkým intenzitám neuvažuje o řešení této dopravní závady, ale naopak je vedení silnice považováno za genius loci.

Silnice je v území stabilizována. V Rousínově umožňuje přes silnice II/430 a III/0476 napojení na dálnici D1 a tím připojuje řešené území na celorepublikovou dálniční síť. Vzdálenost Viničných Šumic od nájezdu D1 je asi 6 km<sup>39</sup>.

Silnice III. tř. mají mimo obec pouze místní význam a napojují území na nadřazenou silniční síť. Ze silnic je prováděna dopravní obsluha jednotlivých objektů, které navazují na zástavbu.



**Obr. 8: Intenzita silničního provozu v obci Viničné Šumice**

Zdroj: <http://scitani2010.rsd.cz>

### ▪ **Napojení na železniční síť**

V katastru obce neleží koleje železniční dopravy, v obci tedy není železniční doprava dostupná. Jižně mimo katastrální území obce probíhá jednokolejná elektrizovaná celostátní

<sup>39</sup> Územní plán Viničné Šumice, 2015

trať č. 300 Brno - Přerov. Nejbližší železniční stanice se nachází v Rousínově, stanice je ale převážně průjezdní. Obyvatelé Rousínova a okolí využívají především autobusovou dopravu, využití zastávky v Rousínově by pro České dráhy bylo neekonomické.

#### ▪ **Dopravní zátěž**

Vzhledem k velmi nízkým intenzitám dopravy nebylo v řešeném území na silnicích III. třídy provedeno celostátní sčítání dopravy na silniční a dálniční síti ČR v roce 2010. Hlukové pásmo není v obci počítáno vzhledem k tomu, že na málo frekventovaných silnicích III. třídy nebylo provedeno měření intenzity dopravy a následný výpočet a posouzení hlukového zatížení. Obyvatelé se k provozu na komunikacích ovšem vyjadřovali v dotazníkovém šetření velmi negativně. Provoz, který je spojen s nedodržováním povolené rychlosti v obci, hodnotí občané jako jeden z nejdůležitějších problémů<sup>40</sup>. Obec má v úmyslu pro zlepšení bezpečnosti v obci provést revizi pasportizace dopravního značení, na něž bude navazovat doplnění dopravně-bezpečnostních prvků.

#### ▪ **Místní komunikace**

Místní komunikace zpřístupňují téměř všechny objekty. V rámci územního plánu jsou navrženy plochy veřejných prostranství včetně místních komunikací, vymezených pro obsluhu stabilizovaného území a rozvojových zastavitelných ploch, případně rozšíření šířkových poměrů místní komunikace. Oboustranné (či jednostranné) chodníky jsou pouze podél frekventovaných komunikací. Doplnění chodníků územní plán umožňuje v rámci stávajících ploch veřejného prostranství nebo ploch dopravní infrastruktury<sup>41</sup>.

Respondenti problematickou situaci chodníků, komunikací a schodů zmiňovali i v dotazníkovém šetření. Sice poukazovali na to, že k opravám chodníků a komunikací došlo po dokončení budování splaškové kanalizace, ale i přesto je třeba pokračovat v těchto pracech a provádět jejich obnovu<sup>42</sup>. V následujících letech obec počítá s opravou schodiště v serpentínách a též s vybudováním schodů k autobusové zastávce v lokalitě Psénky.

Celkový technický stav silnic je dobrý, ve špatném stavu je v současné době jen komunikace vedoucí z lokality Loučky na krajskou komunikaci ulice Kovalovická (200 m silnice). Mimo to obec průběžně opravuje komunikaci na Vítovice, kdy se jedná o krajskou komunikaci.

---

<sup>40</sup> Dotazníkové šetření, 2015

<sup>41</sup> Územní plán Viničné Šumice, 2015

<sup>42</sup> Dotazníkové šetření, 2015

Obec si na místních komunikacích provádí údržbu sama, popř. ji zde provádí na základě smlouvy s obcí místní podnikatelé, jež mají pro údržbu vhodnou techniku. Na krajských komunikacích provádí údržbu Správa a údržba silnic.

V letošním roce dojde k opravě povrchu polní komunikace v lokalitě Loutořeč, bude provedeno odvodnění a následné zavezení recyklátem. V následujících letech se též počítá s opravou opěrné zídky ve svahu před rodinnými domy v lokalitě Kocourov, která je v havarijním stavu.

#### ▪ **Parkovací místa**

V obci je několik dopravních ploch bez označení, které slouží k parkování. Doplnění parkovacích ploch je možné v rámci stávajících a navržených ploch veřejného prostranství nebo ploch dopravní infrastruktury. Pro umožnění vybudování parkoviště u vodní nádrže Kovalovice je navržena samostatná plocha dopravní infrastruktury. Garážování a odstavení automobilů je řešeno individuálně v areálech pozemků majitelů aut anebo přímo v obytných domech. U novostaveb obec vyžaduje vybudování dvou parkovacích míst, která budou přístupná z veřejné komunikace. Parkování ve výrobním areálu si zajišťuje majitel firmy sám na vlastním pozemku. Parkování je v místních částech sídla možné podél komunikací, není třeba navrhovat parkoviště. Na některých místech je parkování problematické z hlediska zúžené komunikace (ul. Hradská)<sup>43</sup>.

K parkování se též vyjadřovali respondenti v dotaznících, kdy právě parkování na silnicích označovali jako problém bezpečnosti na komunikacích. Stejně tak poukazovali na to, že občané svá auta nechávají též zaparkovaná na chodnicích před svými domy a chodci mnohdy při jejich obcházení musí vstoupit do vozovky, což není bezpečné a neustálé parkování má vliv i na jejich devastaci<sup>44</sup>.

#### ▪ **Cyklostezky a turistika v obci**

V řešeném území existuje jedna značená turistická trasa. Zelená trasa vede z návsi severně ke zřícenině Vildenberk. Viničné Šumice patří do území Brněnské vinařské stezky, kromě ní obcí prochází cyklotrasa č. 5137 Pozořice – Vítovice<sup>45</sup>. Nová cyklotrasa je navržena k propojení obce s Rousínovem. Navazuje na stávající cyklotrasu č. 5137 a je vedena z návsi jižním směrem po silnici III/3838, po nově navržené účelové komunikaci jižně kolem

<sup>43</sup> Územní plán obce Viničné Šumice

<sup>44</sup> Dotazníkové šetření, 2015

<sup>45</sup> Viničné Šumice, dostupné na [www.cyklotrasy.cz](http://www.cyklotrasy.cz)

zemědělského areálu, přejezdem přes silnici III/3834 a po stávající účelové komunikaci východně směrem na Rousínov.

### **Dopravní obslužnost**

#### **▪ Veřejná doprava**

Veřejná doprava je zastoupena pouze autobusovou dopravou. V obci se nacházejí 4 zastávky (Obecní úřad, Hradská, Psénky a točna). Rovněž je dobře dostupná autobusová zastávka Kovalovice Dražka. Rozmístění zastávek je dostatečné, izochrony dostupnosti pokrývají celé území obce. Některé zastávky jsou vybaveny zálivy a přístřešky. Případné další dovybavení zastávek či budování zálivů je možné v rámci stávajících ploch veřejného prostranství nebo ploch dopravní infrastruktury. Obec je vzhledem k počtu obyvatel dopravně obsloužena především do Brna. Obec je napojena na systém integrovaného dopravního systému Jihomoravského kraje.

#### **▪ Kvalita a četnost spojení**

Nejvýznamnější potřeby dostupnosti představují Pozořice, kam občané dojíždějí za zdravotní péči i komerčními službami, dále pak Šlapanice u Brna jakožto ORP a rovněž Brno, nejvýznamnější centrum veškeré občanské vybavenosti, kam obyvatelé též nejčastěji dojíždějí za prací.

Spojení do Brna je dobré, linku obsluhuje 36 spojů ve všední den a 21 o víkendu, v nadpoloviční většině případů jde o bezbariérové přímé spoje. Dojízdnost do Brna trvá méně než 40 minut.

Dostupnost Pozořic je stejná jako dostupnost Brna, obě destinace obsluhuje stejná autobusová linka. Cesta do Pozořic trvá do 15 minut.

Dostupnost do Šlapanic je též realizována linkou 702 na stejné trase, je však nezbytný přestup a cesta do Šlapanic tak trvá průměrně do 60 minut. Četnost spojů však zůstává zachována a stejně tak i návaznost spojů jiných linek<sup>46</sup>.

#### **▪ Chybějící spoje**

V komplexním dotazníkovém šetření Jihomoravského kraje z roku 2013 je veřejná doprava v obci hodnocena jako vyhovující, s uspokojivým spojením všech místních částí obce, spojením do spádového sídla i krajského města. Jako chybějící spoje byly jmenovány spoje

---

<sup>46</sup> Spojení, dostupné na [jizdnirady.idnes.cz](http://jizdnirady.idnes.cz)

do Slavkova a Rousínova, které se realizují s komplikovanými přestupy a trvají nepřiměřeně dlouho<sup>47</sup>. Spojení do Rousínova je rovněž závislé na budoucích plánech využití železniční stanice v Rousínově, které je zvažováno, doposud se však jeví jako nerentabilní<sup>48</sup>. V obci rovněž chybí noční spoje, veřejná doprava v obci přestává být dostupná po 22. hodině kromě pátku a soboty. Na problematickou dostupnost do Rousínova a Slavkova poukazovali dotazovaní též v dotazníkovém šetření, které v obci bylo realizováno pro potřeby zpracování tohoto dokumentu<sup>49</sup>.

#### ▪ **Účast obce na zajištění veřejné dopravy**

Obec Viničné Šumice doplácí na IDS JMK 50 Kč na obyvatele za rok, což v celkovém součtu při počtu 1260 obyvatel činí částku zhruba 63 000 Kč. V rozpočtech obce je vždy uvedena částka okolo 70 000 Kč, což znamená, že v těchto výdajích jsou zahrnuté ještě některé další výdaje, např. noční spoje pátek a sobota<sup>50</sup>.

## 5. Vybavenost

### Bydlení

#### ▪ **Počet domů a bytů v obci**

Podle SLDB 2011 je v obci celkem 417 domů, z toho 415 je vedeno jako rodinné domy, 2 jako ostatní stavby. V domech je 418 bytů, 2 domy jsou obývány jako nájemní. Celkově je obydleno 367 domů, tedy 88 % domů v obci<sup>51</sup>. V rámci regionu a ve srovnání s podobně velkými obcemi je neobvyklá absence bytového domu. Viničné Šumice si zachovávají ráz tradičních vesnických staveb pro rodinné bydlení a drobnou výrobu<sup>52</sup>.

#### ▪ **Domy ve vlastnictví obce**

Obec nevlastní obytné domy ani byty, mezi nemovitý majetek obce patří budova obecního úřadu, základní a mateřské školy a nově vybudovaná víceúčelová budova. Výstavba

---

<sup>47</sup> Komplexní dotazníkové šetření v obcích JMK k 31. 12. 2012, Jihomoravský kraj, 2013, dostupné na [www.kr-jihomoravsky.cz](http://www.kr-jihomoravsky.cz); Firmy a služby, dostupné na [www.vinicne-sumice.cz](http://www.vinicne-sumice.cz)

<sup>48</sup> Nová zastávka má nahradit nádraží v Rousínově, Vyškovský deník, 1.2.2013, dostupné na [vyskovsky.denik.cz](http://vyskovsky.denik.cz)

<sup>49</sup> Dotazníkové šetření, 2015

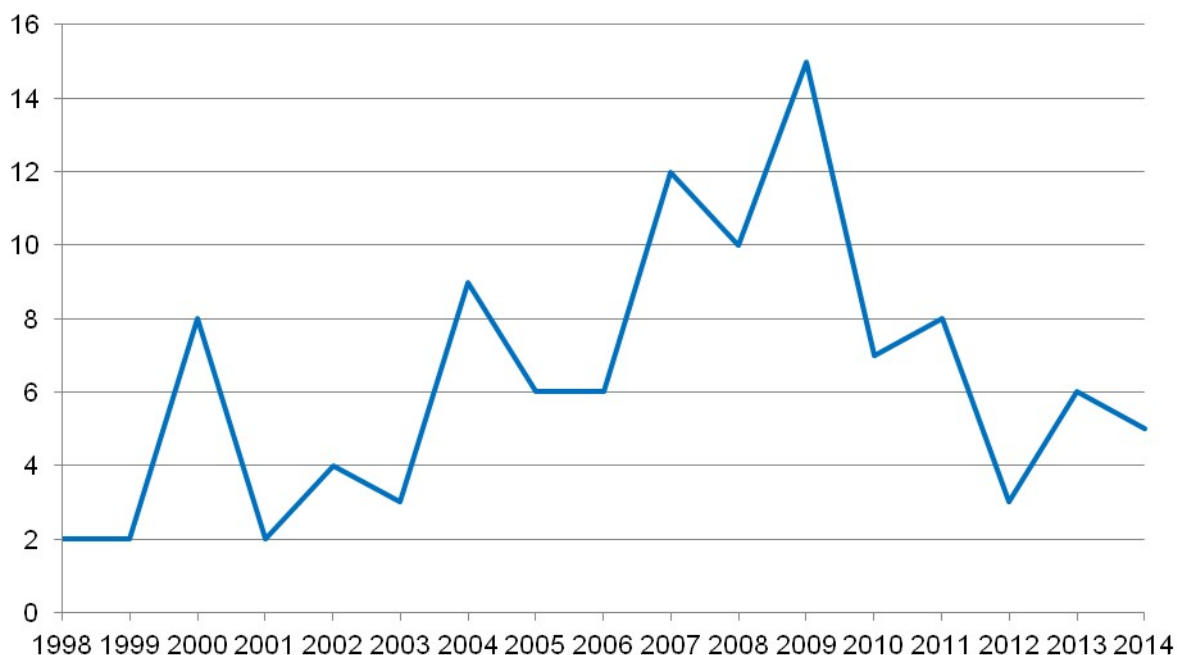
<sup>50</sup> Maška David, Analýza a vyhodnocení potřeb obyvatel obce Viničné Šumice, 2013, bakalářská práce, Mendelova univerzita v Brně, dostupné na [www.is.mendelu.cz](http://www.is.mendelu.cz)

<sup>51</sup> SLDB 2011, ČSÚ, 2015, dostupné na [www.czso.cz](http://www.czso.cz)

<sup>52</sup> Územní plán Viničné Šumice, 2015

víceúčelové budovy, v níž bude umístěna technika a zázemí pro Sbor dobrovolných hasičů, obecní knihovna a technické služby obce, byla zahájena v květnu 2015 a dokončena bude v prvním čtvrtletí roku 2016<sup>53</sup>.

V letech 1998-2014 bylo podle údajů Českého statistického úřadu v obci dokončeno 108 bytů. Nejvýznamnější trend nové výstavby v obci proběhl v letech 2007-2009. Celkově ale údaje o bytové výstavbě vypovídají o setrvalém zájmu o výstavbu v obci<sup>54</sup>.



**Obr. 9: Bytová výstavba v obci Viničné Šumice v období 1998-2014**

Zdroj: [http://www.czso.cz/xb/redakce.nsf/i/bytova\\_vystavba\\_v\\_obcich\\_jihomoravskeho\\_kraje](http://www.czso.cz/xb/redakce.nsf/i/bytova_vystavba_v_obcich_jihomoravskeho_kraje)

#### ▪ **Zájem o bydlení v obci**

Zájem o bydlení je relativně velký, je však omezen nedostatkem stavebních míst, která jsou povětšinou v majetku soukromých subjektů. Obec v současnosti nemá pozemky určené územním plánem pro bydlení.

#### ▪ **Plochy pro bytovou výstavbu**

Rozvoj obce spočívá jednak v intenzivnějším využití zastavěného území (vymezení ploch se smíšeným využitím) a dále ve využití ploch navazujících na zastavěné území. Hlavní rozvojové směry obce pro plochy smíšené obytné jsou navrženy podél existujících komunikací východním, jižním a západním směrem. Zároveň jsou využity volné plochy

<sup>53</sup> Zpravodaj obce Viničné Šumice 2/2015, dostupné na [www.vinicne-sumice.cz](http://www.vinicne-sumice.cz)

<sup>54</sup> Bytová výstavba v obcích Jihomoravského kraje, CSÚ, 2016, dostupné na [www.czso.cz](http://www.czso.cz)



dosud nezastavěného území, které však byly postupně obklopeny obytnou zástavbou. Ze severu je řešené území ohraničeno strmým jižním svahem, který je respektován ve své původní podobě a není v této lokalitě navrhována žádná zastavitelná plocha<sup>55</sup>.

Byť obec nemá pozemky určené pro bydlení v jejím majetku, snaží se alespoň podporovat možnou výstavbu prostřednictvím projektů zasíťování lokalit či vytvářením územních studií.

#### ▪ **Sociální bydlení**

Obec nevlastní domy ani byty, sociální bydlení není podle údajů z dotazníku JMK 2013 zásadním problémem v obci<sup>56</sup>. Narozdíl od nízké potřeby sociálního bydlení jako takového, vnímá obec potřebu zajistit důstojné bydlení pro seniory se sníženou soběstačností a potřebu kvalitní péče o seniory. Toto téma je pojednáno v samostatném oddílu Sociální péče níže. Obec uvažuje o využití objektu bývalé knihovny, jež je však ve velmi špatném stavu a bylo by ho možno využít pouze v případě zásadní rekonstrukce či ho úplně strhnout a postavit znovu. Mohly by zde vzniknout prostory jak pro účely sociálního či startovacího bydlení, tak i prostory pro scházení maminek s dětmi či seniorů.

#### ▪ **Rekreační bydlení**

V obci se nachází asi 50 objektů individuální rekreace, jde o soukromé chaty a chalupy. Žádný z rekreačních objektů není využíván komerčně<sup>57</sup>.

### **Školství a vzdělávání**

#### ▪ **Základní škola**

Historická budova, ve které škola sídlí, byla v šedesátých letech rozšířena dostavbou, v posledních letech byla též zateplená s novou fasádou. Nabízí dětem útulné prostory pro školáky i předškoláky. V pěti třídách prvního až pátého ročníku se ve školním roce 2015/2016 učí 108 dětí z obce a od sousedů z Kovalovic. Ve všech ročnících se žáci učí podle školního vzdělávacího plánu. Od prvního ročníku se ve škole vyučuje anglický jazyk.

---

<sup>55</sup> Územní plán Viničné Šumice, 2015

<sup>56</sup> Komplexní dotazníkové šetření v obcích JMK k 31. 12. 2012, Jihomoravský kraj, 2013, dostupné na [www.kr-jihomoravsky.cz](http://www.kr-jihomoravsky.cz)

<sup>57</sup> Komplexní dotazníkové šetření v obcích JMK k 31. 12. 2012, Jihomoravský kraj, 2013, dostupné na [www.kr-jihomoravsky.cz](http://www.kr-jihomoravsky.cz)



evropský  
sociální  
fond v ČR



EVROPSKÁ UNIE



OPERAČNÍ PROGRAM  
LIDSKÉ ZDROJE  
A ZAMĚSTNANOST



MINISTERSTVO  
PRO MÍSTNÍ  
ROZVOJ ČR

PODPORUJEME  
VAŠI BUDOUCNOST  
www.esfcr.cz

Ve škole působí kroužek flétny, sportovní kroužek, keramika, kytara, anglický jazyk, taneční kroužek. Děti mohou chodit do náboženství v rámci nepovinného předmětu.

Školní poradenské centrum se věnuje žákům, kteří potřebují pomoc a podporu. Škola počítá se spoluprací rodiny, rodiče jsou při vzdělávání rovnocenným partnerem. Po výuce ve škole funguje družina. Školní družina je školské zařízení výchovy mimo vyučování. Není jeho pokračováním, ale zabezpečuje žákům odpočinek a rekreaci. Děti se zde učí žít s ostatními, spolupracovat a tolerovat individualitu ostatních.

K ZŠ a MŠ patří plně vybavená školní jídelna, která zabezpečuje stravu pro obě instituce.

Během školního roku škola pořádá mimořádné celoškolské akce ve škole i mimo ni, žáci jezdí na exkurze, do divadel, na výlety, vystupují na akcích obce při různých příležitostech (setkání jubilantů, výstavy, vítání občánků, atd.). Účastní se kurzu plavecké výuky v plavecké škole ve Vyškově, mimořádných výukových programů, besed a jiných aktivit, které zpestřují běžnou výuku<sup>58</sup>.

Celková kapacita budovy je v současné době postavena pro 100 žáků, nicméně ve školním roce 2012/2013 ji využívalo pouze 77 žáků. Škola má celkem 13 pedagogických zaměstnanců a 6 provozních zaměstnanců. Školní družina má pouze jedno oddělení s jedním vychovatelem. Z celkové kapacity 50 žáků je využita 30 žáky. Školní jídelna s kapacitou pro 110 strážníků jich v uvedeném období zaznamenávala 103, z čehož byl počet dětí a žáků 94 a 9 strážníků patřilo k zaměstnancům školy<sup>59</sup>.

V roce 2015 byla zrekonstruována školní šatna. V témže roce škola oslavila 130. výročí svého založení. V rámci oslavy byly ve školních třídách a chodbách instalovány tematické výstavy s historickými předměty, školními pomůckami a fotografiemi. Zároveň probíhal ve třídách program, při němž vystupovali žáci s pečlivě připraveným tancem, hudbou a zpěvem<sup>60</sup>.

Obec počítá ještě s rekonstrukcí půdních prostor v základní škole, kde by měly vzniknout nové učebny, sociální zařízení, kabinety a další potřebné zázemí pro zkvalitnění výuky dětí.

#### ▪ **Mateřská škola**

Mateřská škola je umístěna v přízemí dostavby základní školy, která byla vystavěna zhruba v 60. letech. K budově mateřské školy byl v roce 2011 vestavěn nový pavilon. V budově

<sup>58</sup> Základní škola, dostupné na [skolavinicesumice.cz](http://skolavinicesumice.cz)

<sup>59</sup> Maška David, Analýza a vyhodnocení potřeb obyvatel obce Viničné Šumice, 2013, bakalářská práce, Mendelova univerzita v Brně, dostupné na [www.is.mendelu.cz](http://www.is.mendelu.cz)

<sup>60</sup> Zpravodaj obce Viničné Šumice 3/2015, dostupné na [www.vinicne-sumice.cz](http://www.vinicne-sumice.cz)



mateřské školy se nachází šatna dětí a učitelek, WC a umývárna dětí, jsou zde dvě třídy a prosklený pavilon, kde se na dobu odpočinku dětí rozkládají lehátka a je využíván na zájmové a pohybové aktivity dětí. Vybavení mateřské školy je standardní, děti mohou využívat počítač, je zde dostatek náčiní a náradí pro sport. Mateřská škola je v integraci se základní školou, je dvoutřídní, navštěvují ji zpravidla děti 3 – 6leté a děti s odkladem školní docházky. Mateřská škola má kapacitu podle stanovení KHS Brno 34 dětí<sup>61</sup>.

#### ▪ **Spádovost školských zařízení a vyjížd'ka do škol**

Základní škola, ač neúplná, je spádovou školou pro sousední Kovalovice. Pro 6. - 9. ročník je následně spádovou školou základní škola v Pozořicích, a to pro obě obce<sup>62</sup>. Z Viničných Šumic denně vyjíždí do škol 104 žáků<sup>63</sup>.

#### ▪ **Nároky na rozpočet obce**

Náklady na provoz ZŠ a MŠ jako souhrnné náklady na vzdělávání tvoří průměrně do 1,500 tis. Kč, v letech 2011, 2012 a 2015 byly zvýšené z důvodů větších investic do rekonstrukce budov a nového vybavení. V roce 2011 byly provedeny stavební úpravy MŠ, byly přistavěny prostory pro novou třídu a prosklený pavilon. Celková kapacita MŠ tak byla navýšena o 9 míst na stávajících 34 dětí. V témž období bylo rekonstruováno sociální zařízení pro žáky základní školy a instalován nákladní výtah z kuchyně do jídelny v II. nadzemním podlaží. V roce 2012 proběhlo zateplení budovy a instalace tepelného čerpadla, celkové náklady na projekt dosáhly přibližně 4 mil. Kč. Nenárokové dotace na tento projekt, které z fondů EU zprostředkovalo Ministerstvo životního prostředí, činily 2,8 mil. Kč<sup>64</sup>.

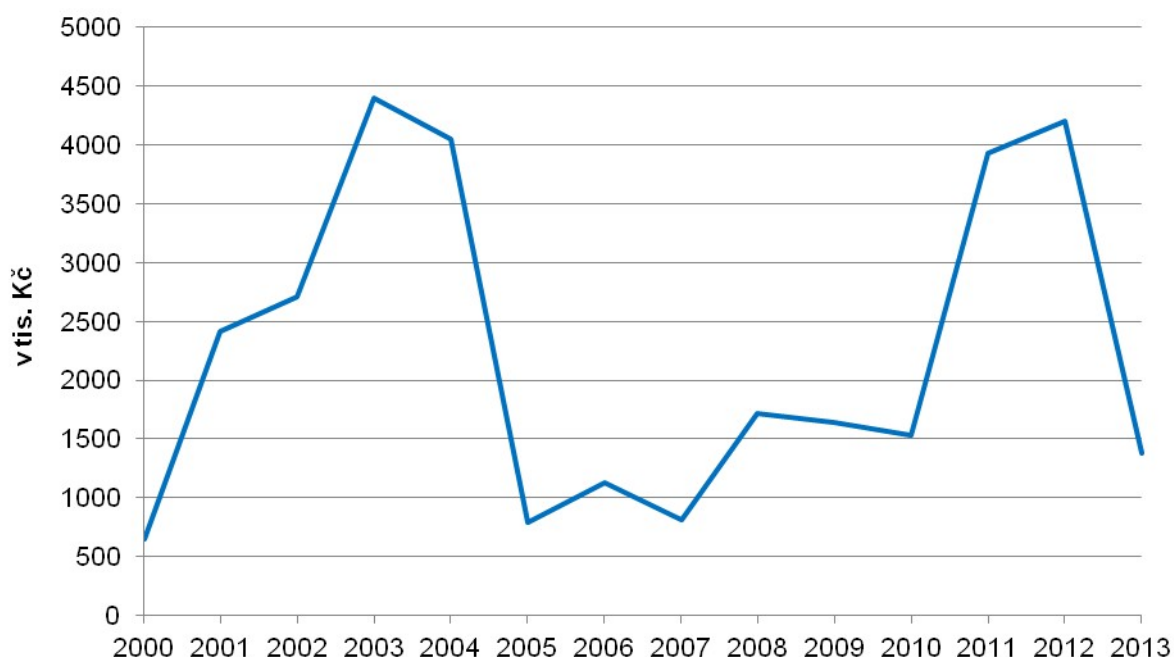
---

<sup>61</sup> Mateřská škola, dostupné na [skolavinicesumice.cz](http://skolavinicesumice.cz)

<sup>62</sup> Základní škola, dostupné na [skolavinicesumice.cz](http://skolavinicesumice.cz)

<sup>63</sup> SLDB 2011, ČSÚ, 2015, dostupné na [www.czso.cz](http://www.czso.cz)

<sup>64</sup> Zpravodaj obce Viničné Šumice 4/2012, dostupné na [www.vinicne-sumice.cz](http://www.vinicne-sumice.cz)



**Obr. 10: Výdaje na vzdělávání**

Zdroj: [rozpocetobce.cz](http://rozpocetobce.cz)

#### ▪ **Spokojenost občanů**

Občané jsou s fungováním obou zařízení velmi spokojeni. Objevilo se hodně kladných hodnocení na adresu základní i mateřské školky. Vyskytly se pouze dvě žádosti o prodloužení provozní doby MŠ a též dvě připomínky na téma zlepšení jídelníčku a celkové stravy ve školní jídelně<sup>65</sup>.

### Zdravotnictví

#### ▪ **Zdravotní služby**

V obci není ordinace žádného lékaře, nepůsobí zde ani dojíždějící lékař ve zkráceném intervalu. Za veškerou lékařskou péči obyvatelé Viničných Šumic dojíždějí, nejčastěji do zdravotního střediska Pozořice, které nabízí služby praktických lékařů, zubních lékařů, pediatra, internisty, gynekologa a rehabilitací. Za specializovanými ordinacemi či na pohotovost dojíždějí občané do Brna<sup>66</sup>.

<sup>65</sup> Dotazníkové šetření, 2015

<sup>66</sup> Zdravotní středisko Pozořice, dostupné na [www.vinicne-sumice.cz](http://www.vinicne-sumice.cz)

### ▪ **Dostupnost zdravotnických zařízení**

Podle komplexního dotazníkového šetření Jihomoravského kraje z roku 2013 hodnotí obec dostupnost zdravotnických služeb jako dostačující. V aktuálním dotazníkovém šetření pro potřeby tohoto programu rozvoje obce se respondenti na otázku spokojenosti se zdravotní péčí vyjadřovali převážně kladně. Poukazovali na to, že v obci nejsou zdravotní služby poskytovány, avšak díky blízkosti Pozořic, kde se nachází zdravotní středisko s potřebnými základními zdravotními službami, to není nijak významný problém<sup>67</sup>.

### **Sociální péče**

#### ▪ **Komunitní plánování sociálních služeb**

Obec je zapojena do komunitního plánování prostřednictvím ORP Šlapanice, sociální služby a poradny jsou dostupné převážně ve Šlapanicích. ORP má zpracovaný střednědobý plán komunitních služeb pro období 2015-2018. Cílovými skupinami, jimž tento dokument věnuje zvýšenou pozornost, jsou děti, mládež do 26 let a rodina, osoby se zdravotním postižením a osoby s mentálním a kombinovaným postižením, osoby s autismem a senioři. Mezi konkrétní opatření komunitního plánování patří podpora a rozvoj terénních služeb a služeb osobních asistentů, podpora a budování chráněného bydlení, azylového domu pro osamělé rodiče s dětmi v krizi, sociálního bydlení, domova pro seniory. Dále aktivizační služby a preventivní programy pro sociálně slabé rodiny a takové služby, které klientům umožní udržení kvality života v jejich přirozených podmínkách. Zapojení obcí ve svazku Šlapanicko je klíčové pro optimální funkčnost komunitního plánování<sup>68</sup>.

#### ▪ **Sociální služby v obci**

Sociální služby v obci se zaměřují především na služby poskytované seniorům, terénní pečovatelské a odlehčovací služby, které si uživatelé vyřizují individuálně podle kapacity poskytovatelů těchto služeb. Role obce v otázce sociálních služeb tohoto typu je především propagační a informační. Podle výsledků dotazníkového šetření pro potřeby tohoto dokumentu je povědomí o sociálních službách napříč vrstvami obyvatelstva poměrně malé. Pro plné využití potenciálu nabídky sociálních služeb je důležité vzdělávání a lepší informovanost o rozsahu sociálních služeb. Na otázku zda by souhlasili s výstavbou zařízení

---

<sup>67</sup> Dotazníkové šetření, 2015

<sup>68</sup> Střednědobý plán rozvoje sociálních služeb správního obvodu ORP Šlapanice na období 2015 – 2018, dostupné na [www.slapanice.cz](http://www.slapanice.cz)

pro seniory v obci se více jak  $\frac{3}{4}$  respondentů vyjádřili kladně a tuto výstavbu by podpořili. V současné době by takovéto zařízení využilo 54 obyvatel. Respondenti poukazovali na to, že osamělých seniorů přibývá a je třeba tuto situaci řešit, avšak je důležité, aby zde byly zavedeny i různé aktivity zaměřené na tuto skupinu<sup>69</sup>.

#### ▪ **Pobytová zařízení sociálních služeb**

Obec Viničné Šumice neprovozuje žádné pobytové zařízení sociální péče, nejbližší pobytové služby sociální péče mohou obyvatelé Viničných Šumic využívat prostřednictvím Domova s pečovatelskou službou na Holubické v Pozořicích, který byl otevřen v roce 2004. Jde o bytový fond 17 bytů s možností pečovatelské služby, z toho 3 byty jsou bezbariérové. Protože poptávka po ubytování v DPS převyšuje nabídku, mohou občané zažádat o zařazení do pořadníku, nebo využívat služby Domova s pečovatelskou službou ve Šlapanicích (kapacita 46 lůžek), Domova pro seniory v Sokolnicích (kapacita 120 lůžek) a v Brně na Holásecké (kapacita 105 lůžek). Úhrnná kapacita těchto zařízení však nedostačuje pro SO ORP Šlapanice.

### **Kultura**

#### ▪ **Kulturní zařízení v obci**

Většina kulturních akcí v obci pro širokou veřejnost se koná ve zrekonstruované sokolovně, obec využívá i prostory obecního úřadu, akce pro děti a mládež se konají též v budově ZŠ. Obecní knihovna sídlila do konce roku 2015 v chátrající budově, v roce 2016 je plánován její přesun do nově postavené víceúčelové budovy. V nových prostorách knihovny se počítá s pořádáním výstav, přednášek, školení, ale jejich prostor bude moci využívat i ZŠ pro účely výuky literatury. Kapacita knihovny je cca 30 osob.

#### ▪ **Chybějící kulturní zařízení**

Pro aktivity, které se v obci pořádají je stávající kulturní zařízení v podobě Sokolovny dostatečné. V obci chybí pouze zázemí, kde by se mohli scházet senioři a maminky s dětmi. S těmito prostory je uvažováno v objektu staré knihovny.

---

<sup>69</sup> Dotazníkové šetření, 2015

#### ▪ **Kulturní aktivity v obci**

Kulturní program obce v průběhu roku zajišťuje obec v úzké spolupráci s jednotlivými spolky, které v obci působí. Jejich činnost je detailně pojednána výše v oddílu Spolková, osvětová a informační činnost. Mezi nejvýznamnější kulturní akce v obci patří plesy, výstavy vín, hody, výstavy betlémů. Obyvatelé jsou s nabídkou kulturních akcí i s aktivitou spolků převážně spokojeni, místní akce se vyznačují hojnou účastí.

#### ▪ **Kulturní památky**

Nejvýznamnější kulturní památkou je dvoupodlažní čtvercová zvonice, která je v květnu využívána k májovým pobožnostem a při svátku sv. Jana Nepomuckého, patrona obce, je v její blízkosti pořádána tradiční polní mše a dále je na katastru šest křížů<sup>70</sup>.

#### ▪ **Spokojenost s kulturně-společenským vyžitím**

Co se týče kulturně-společenského vyžití, jsou respondenti převážně spokojeni. Vyskytly se připomínky na rozšíření volnočasových aktivit pro děti a též konkrétně pro děvčata, připomínky k zázemí pro sport a kulturu a malému sportovnímu vyžití. Respondenti projeví zájem o více kulturních akcí a chválí fungování místní knihovny a oceňují přesun knihovny do nových prostor. Žádají o rozšíření knihovního fondu o současné tituly a klasickou literaturu.

### **Sport a volnočasové aktivity**

#### ▪ **Zázemí pro sportovní aktivity**

Sportovní aktivity stejně jako kulturní nacházejí zázemí nejčastěji v prostorách sokolovny. Děti mají v obci prostor k neorganizovanému setkávání na zrekonstruovaném dětském hřišti v místě dřívější hasičské zbrojnice. Na katastru obce se rovněž nachází část Kovalovické přehrady, kterou lze v létě využít jako přírodní koupaliště. Obec vlastní hřiště na kopanou, tenisový a volejbalový kurt a nohejbalové hřiště Pod lesem. Fotbalové hřiště v majetku obce využívá TJ Sokol Viničné Šumice pro tréninky a mistrovská utkání fotbalového oddílu.

#### ▪ **Organizace se sportovním a volnočasovým zaměřením**

Nejaktivnější organizací v obci je TJ Sokol, který sdružuje týmy kopané, nohejbalu, stolního tenisu. Spolek se zaměřuje na široké spektrum tělovýchovných aktivit, mezi jeho činnosti

---

<sup>70</sup> Pavel Vrba, Viničné Šumice, 2015

patří i základní tělesná výchova, cvičení dětí, dětí s rodiči, aerobic. Týmy TJ Sokol se účastní sportovních klání a kromě kulturních akcí v obci pořádají i tradiční nohejbalové závody VIN-ŠUM-KAP. Dále jsou v obci pořádány turnaje ve fotbale a ve stolním tenise.

#### ▪ **Chybějící volnočasové zázemí**

Obyvatelé by uvítali především mobiliáře a více odpočinkových míst v obci a další rozvoj dětských hřišť. Jedno dětské hřiště v obci hodnotí obyvatelé jako nedostačující pro aktuální i rozvojové potřeby<sup>71</sup>. Obec má připraveny další dvě lokality, kde by chtěla vybudovat dětská hřiště. U jednoho je již ve fázi vyčkávání na vhodný dotační titul. Pro sportovní aktivity v obci chybí víceúčelové hřiště s umělým povrchem. Obec má zpracován projekt a vykoupěn pozemek a taktéž čeká na vhodnou dotaci. V letošním roce má obec v plánu opravit travnatý povrch na fotbalovém hřišti.

## 6. Životní prostředí

### Stav životního prostředí

#### ▪ **Půdní fond**

Na katastru obce převažuje zemědělská půda využívaná k rostlinné výrobě. Zemědělská půda je vlastněna a využívána soukromými subjekty, tvoří 88 % katastrálního území obce. Ze 410 ha zemědělské půdy tvoří 73 % orná půda (302 ha), vinice zabírají jen 9 % zemědělské půdy (38 ha). Na rozdíl od orné půdy přispívají vinice a sady k udržení ekologické stability území. Půdní fond na katastru obce je jen málo ohrožen vodní i větrnou erozí, v územním plánu nejsou navrhována žádná protierozní opatření<sup>72</sup>. Zastoupení lesní půdy na katastru obce je minimální, z celkové rozlohy 475 ha tvoří pouze 2 ha lesní porosty a 4 ha vodní plochy.

Koeficient ekologické stability vykazuje hodnotu 0,32, jde tedy o intenzívně využívané území především zemědělskou velkovýrobou. Projevuje se zde oslabení autoregulačních pochodů v ekosystémech, jež způsobuje jejich značnou ekologickou labilitu a vyžaduje vysoké vklady dodatkové energie<sup>73</sup>.

---

<sup>71</sup> Dotazníkové šetření, 2015

<sup>72</sup> Územní plán obce Viničné Šumice

<sup>73</sup> Michal, 1985

**Tab. 7: Druhy pozemků**

<b>Celková výměra pozemku (ha)</b>	475
<b>Orná půda (ha)</b>	302
<b>Chmelnice (ha)</b>	0
<b>Vinice (ha)</b>	38
<b>Zahrady (ha)</b>	37
<b>Ovocné sady (ha)</b>	5
<b>Trvalé travní porosty (ha)</b>	29
<b>Zemědělská půda (ha)</b>	410
<b>Lesní půda (ha)</b>	2
<b>Vodní plochy (ha)</b>	4
<b>Zastavěné plochy (ha)</b>	19
<b>Ostatní plochy (ha)</b>	40
<b>Koeficient ekologické stability</b>	<b>0,32</b>

Zdroj: risy.cz

#### ▪ **Kvalita ovzduší**

Na katastru obce se nenacházejí žádné významné stacionární zdroje znečištění ovzduší. Z dotazníkového šetření vyplývá, že za největší ohrožení ovzduší považují respondenti pálení zahradního odpadu v létě a topení nevhodnými materiály v zimě. Trend pálení však v současnosti významně klesá, a to díky množství různých kontejnerů či doplňkových služeb, které jsou na obci dostupné, jedná se spíše o jednotlivce. Ke zdravému ovzduší přispívá udržování kvalitní zeleně v intravilánu i extravilánu obce. Obec neustále provádí výsadbu a údržbu zeleně, v následujících letech též počítá s revitalizací lokálního biocentra Nad přehradou, kde je taktéž plánována výsadba zeleně, ale i zbudování odpočívky. Dříve byla obec postižena prachovými částicemi z cementárny, ale díky moderním technologiím, které jsou v současnosti u takovýchto společností vyžadovány, se znečištění ovzduší snížilo na minimum.

Respondenti se v dotazníkovém šetření vyjadřovali relativně často na téma zápachu ze zdejšího zemědělského družstva. Tuto situaci hodlá obec ve spolupráci s obcí Kovalovice s družstvem řešit a zamezit tak opakování stejného problému v následujících letech<sup>74</sup>.

#### ▪ **Kvalita vody**

Vztah vodních ploch s krajinou je harmonický, obci nehrozí riziko povodní. Kvalita místních zdrojů vody nevyhovuje normám pro pitnou vodu, byť ve většině domů studny jsou, využívá se především pro účely odběru pitné vody vodovod. Na území se nenachází žádné nadregionálně významné vodní plochy či zdroje. Z dotazníkového šetření vyplynulo, že

<sup>74</sup> Dotazníkové šetření, 2015



respondenti jsou s vodními toky převážně spokojeni, ale v otevřené otázce se i na toto téma objevily připomínky především k nevyhovujícímu stavu koryt vodních toků a problémům s vodou v důsledku provedené kanalizace či k vypouštění odpadních vod do vodotečí<sup>75</sup>.

#### ▪ **Ohrožení hlukem a znečištěním**

Podle statistických údajů Ředitelství silnic a dálnic je frekvence provozu na komunikacích nízká, nehrozí tedy významnější riziko hluku a znečištění z dopravy. V obci převažuje drobná výroba a služby, neoperují zde firmy, které by zatěžovaly životní prostředí. Největším problémem stran hluku je podle dotazníkového šetření doprava na dálnici či z průletu letadel, největší znečištění působí neukáznění jedinci. K odstranění zdrojů znečištění by podle respondentů dotazníkového šetření napomohlo častější rozmístění odpadkových košů v obci<sup>76</sup>.

Na katastrálním území obce se nenachází žádná lokalita černé skládky, jedná se spíše o ojedinělou záležitost.

#### ▪ **Brownfields**

V katastru obce nejsou evidovány žádné brownfieldy ani místa s výraznou ekologickou zátěží<sup>77</sup>.

### **Ochrana životního prostředí**

#### ▪ **Chráněná území**

Na katastru obce se rozkládá přírodní památka Hynčicovy skály s výměrou 0,13 ha, která chrání fragment teplomilných společenstev na skalním útvaru kulmských slepenců. Pod skálou je osazena informační tabule s výčtem chráněných rostlin v lokalitě a označením přírodní památky. Dále jsou v katastru tyto významné krajinné prvky:

- VKP Lada ve Vinohradech
- VKP Jezviny
- VKP Nad Vinohrady

Ekologicky významné segmenty krajiny, které jsou zvláště cenné a významné vzhledem ke svému stávajícímu stavu, jsou:

---

<sup>75</sup> Dotazníkové šetření, 2015

<sup>76</sup> Dotazníkové šetření, 2015

<sup>77</sup> Obec Viničné Šumice, dostupné na risy.cz



- EVSK Bahňák,
- EVSK Kovalovický potok,
- EVSK Větrolam,
- EVSK Pastviska,
- EVSK Padělky<sup>78</sup>.

#### ▪ **Problémy ochrany přírody v obci**

Obec ve svém územním plánu respektuje ochranné zóny všech památek a významných lokalit. Ke střetům se zájmy ochrany přírody nedochází<sup>79</sup>.

## 7. Správa obce

### Obecní úřad a kompetence obce

Obecní úřad vykonává úkoly v samostatné působnosti obce, které mu uloží zastupitelstvo nebo rada obce. Zastupitelstvo obce má 9 členů, v čele obce stojí uvolněný starosta. Matrika i stavební úřad pro obec se nachází v městysi Pozořice, jako obec s rozšířenou působností působí Šlapanice<sup>80</sup>.

Obec zaměstnává starostu, účetní a referentku státní správy a samosprávy. Obec nemá smlouvy s obecními zaměstnanci prostřednictvím institutu veřejně prospěšných prací. Občané jsou s činností a fungováním veřejné správy poměrně velmi spokojeni, zejména pak s prací úředníků (95,7 % spokojeno/spíše spokojeno) a provozní dobou úřadu (89,5 % spokojeno/spíše spokojeno). Necelých 85 % respondentů je rovněž spokojeno s informacemi týkajícími se hospodaření obce. S přístupem zastupitelů k řešení problémů je spokojeno/spíše spokojeno 72,9 % dotazovaných<sup>81</sup>.

Obec je zřizovatelem ZŠ a MŠ, výjezdové jednotky SDH a obecní knihovny. Cílem těchto organizací není ekonomický přínos pro obec, ale zajištění občanské vybavenosti.

---

<sup>78</sup> Územní plán obce Viničné Šumice

<sup>79</sup> Územní plán obce Viničné Šumice

<sup>80</sup> Viničné Šumice, dostupné na [www.vinicne-sumice.cz](http://www.vinicne-sumice.cz)

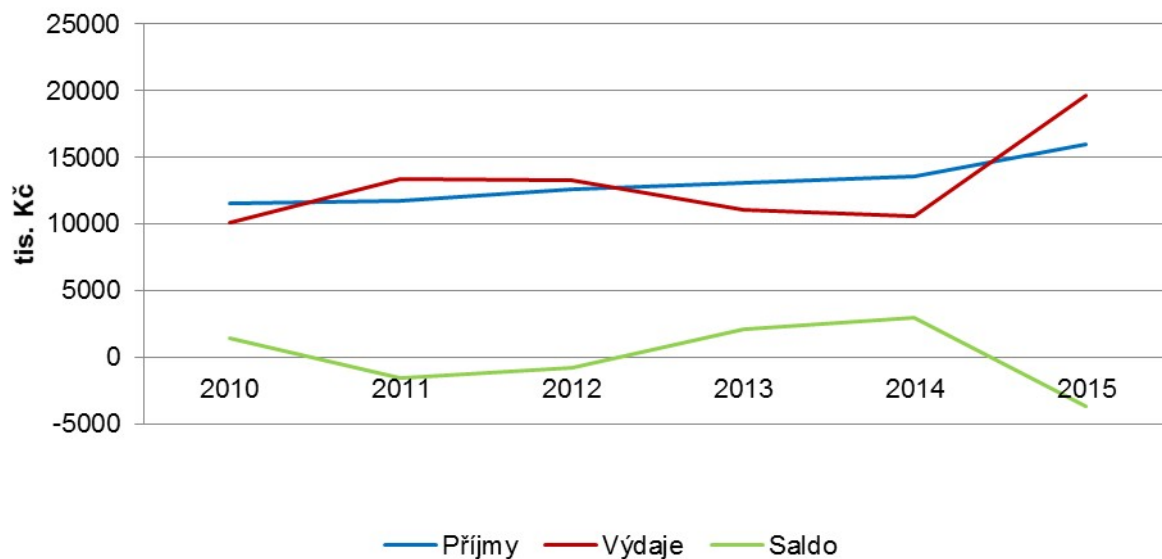
<sup>81</sup> Dotazníkové šetření, 2015

## Hospodaření a majetek obce

### ▪ *Bilance rozpočtu*

V letech 2010-2015 obec hospodaří s přebytkovým rozpočtem. Nejvýznamnější rozpočtovou položku tvoří daňové příjmy obce, naopak dotační tituly jsou v rozpočtu zastoupeny poměrně nevýrazně.

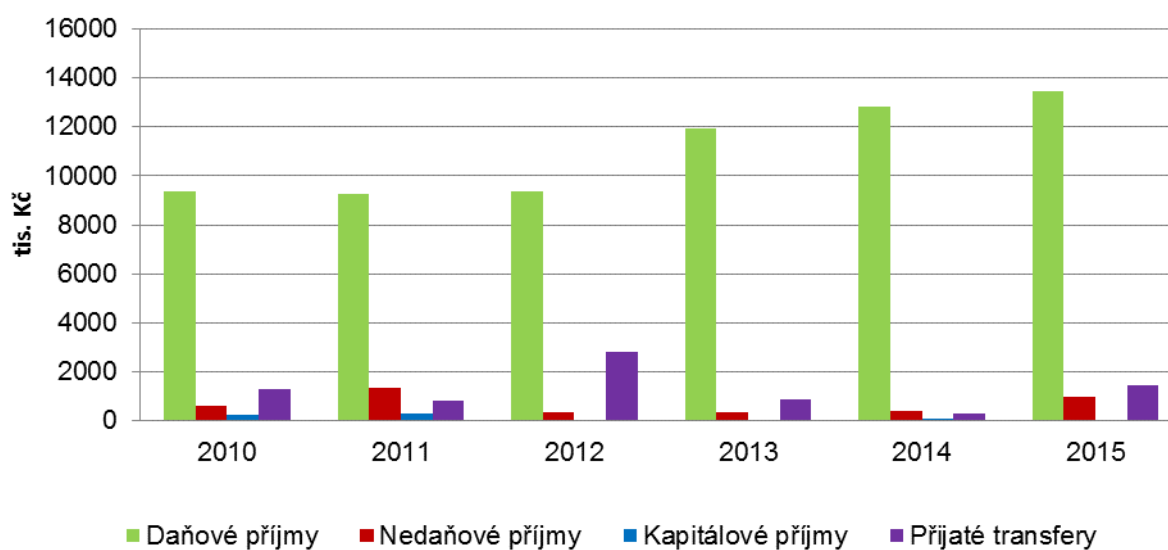
### Saldo příjmů a výdajů



**Obr. 11: Saldo příjmů a výdajů obce v letech 2010-2015**

Zdroj: Monitor, MF ČR 2016, dostupné z <http://monitor.statnipokladna.cz/2015/>

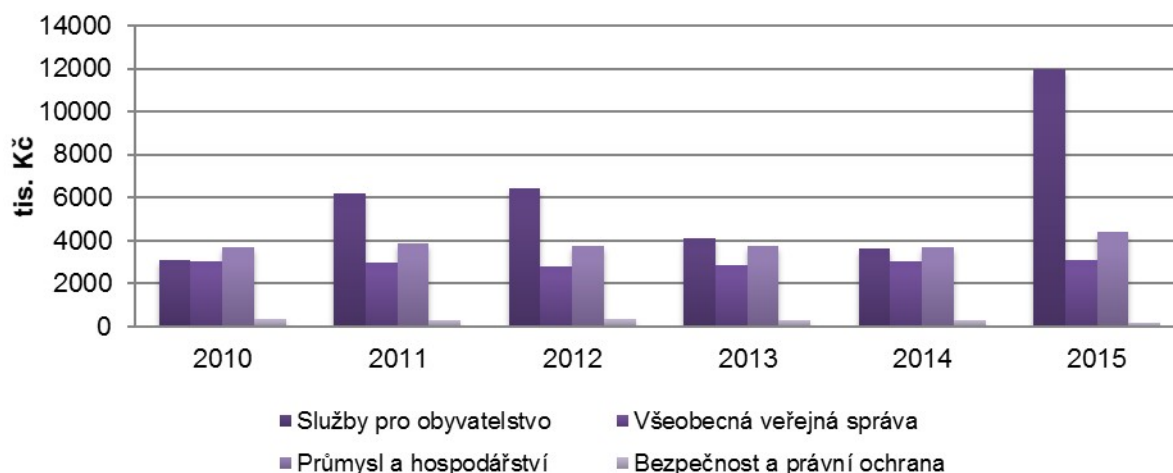
### Příjmy obce



**Obr. 12: Příjmy obce v letech 2010-2015**

Zdroj: Monitor, MF ČR 2016, dostupné z <http://monitor.statnipokladna.cz/2015/>

## Výdaje obce



**Obr. 13: Výdaje obce v letech 2010-2015**

Zdroj: Monitor, MF ČR 2016, dostupné z <http://monitor.statnipokladna.cz/2015/>

### ▪ Zadluženost obce

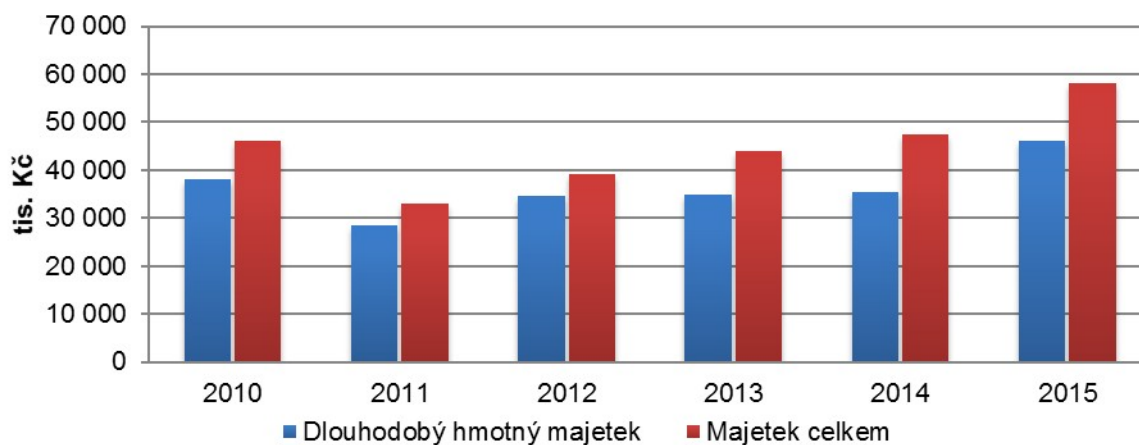
Nejvýznamnějším a finančně nejnáročnějším projektem posledních let bylo vybudování splaškové kanalizace. Do projektu vybudování splaškové kanalizace bylo zapojeno více obcí v okolí včetně Viničných Šumic, sdružených do svazku obcí pro vodovody a kanalizace Šlapanicko. Náklady na tento projekt byly celkem 5 553 575 Euro (přibližně 150 000 000 Kč), z čehož byla pro obec Viničné Šumice poskytnuta dotace z EU vyčleněná částkou 3 903 154 Euro (přibližně 105 000 000 Kč), což tvoří zhruba 2/3 nákladů na tento projekt. Zbylou 1/3 obec splácí ročně částkou okolo 3 500 000 Kč a bude ji splácet až do roku 2025<sup>82</sup>.

### ▪ Majetek obce

Obec vlastní, udržuje a provozuje budovu ZŠ a MŠ, obecního úřadu, víceúčelovou budovu pro hasičskou zbrojnici, obecní knihovnu a technické zázemí obce. Poměr dlouhodobého hmotného majetku na celkovém majetku obce je znázorněn v následujícím grafu:

<sup>82</sup> Maška David, Analýza a vyhodnocení potřeb obyvatel obce Viničné Šumice, 2013, bakalářská práce, Mendelova univerzita v Brně, dostupné na [www.is.mendelu.cz](http://www.is.mendelu.cz)

## Majetek obce



**Obr. 14: Hodnota majetku obce v letech 2010-2015**

Zdroj: Monitor, MF ČR 2016, dostupné z <http://monitor.statnipokladna.cz/2015/>

### ▪ **Nenárokové dotace obce**

Obyvatelé obce vyjádřili v dotazníkovém šetření z roku 2013 pro účely bakalářské práce Davida Mašky na Mendelově univerzitě mírnou nespokojenost s čerpáním dotací, konkrétně s tím, že obec má vysokou finanční spoluúčasť i na takových projektech, které byly v okolních obcích pokryty z dotací. Nedaňové dotace a transfery v obci se běžně pohybují okolo 400 tis. Kč a jde především o neinvestiční dotaci ze státního rozpočtu a neinvestiční dotaci za žáky ZŠ od obce Kovalovice.

V roce 2013 získala obec dotaci od JMK na pořízení nového územního plánu<sup>83</sup>.

V roce 2015 získala obec dotace, které pokryly malou část rozpočtu na víceúčelovou budovu. Na otopnou soustavu se dvěma tepelnými čerpadly získala obec dotaci prostřednictvím Operačního programu životního prostředí ve výši 658 145 Kč. Na stavební část, jako občanskou vybavenost tohoto typu, nebyl dotační titul v posledních pěti letech vyhlášen. Dotaci obec získala z rozpočtu Jihomoravského kraje ve výši 350 000 Kč<sup>84</sup>.

V posledních pěti letech získala obec necelých 4,5 mil. Kč. Obci se podařilo získat následující dotace:

<sup>83</sup> Maška David, Analýza a vyhodnocení potřeb obyvatel obce Viničné Šumice, 2013, bakalářská práce, Mendelova univerzita v Brně, dostupné na [www.is.mendelu.cz](http://www.is.mendelu.cz)

<sup>84</sup> Zpravodaj obce Viničné Šumice, dostupné na [www.vinicne-sumice.cz](http://www.vinicne-sumice.cz)

**Tab. 8: Nenárokové dotace obce 2010-2015**

Rok	Projekt	Výše dotace	Zdroj dotace
2010	výzbroj a výstroj, oprava požární techniky	80 000,00 Kč	JMK
2010	elektrocentrála pro JSDH	35 000,00 Kč	JMK
2010	úprava školního hřiště u ZŠ a MŠ	200 000,00 Kč	JMK
2011	zabezpečení akceschopnosti JSDH	1 040,00 Kč	JMK
2011	výzbroj a výstroj, oprava techniky	80 000,00 Kč	JMK
2012	revitalizace ZŠ včetně výměny zdroje vytápění	2 028 561,55 Kč	SF
2012	revitalizace ZŠ včetně výměny zdroje vytápění	119 327,15 Kč	SFŽP
2012	zabezpečení akceschopnosti JSDH	4 007,00 Kč	JMK
2012	oprava CAS, nákup pneu a věcných prostředků	70 000,00 Kč	JMK
2012	likvidace požáru lesního porostu v Bzenci	6 140,00 Kč	JMK
2013	zabezpečení akceschopnosti JSDH	82 223,00 Kč	JMK
2013	výzbroj, výstroj, oprava techniky	30 000,00 Kč	JMK
2013	revitalizace ZŠ včetně výměny zdroje vytápění	464 162,05 Kč	SF
2013	revitalizace ZŠ včetně výměny zdroje vytápění	27 303,65 Kč	SFŽP
2014	zabezpečení akceschopnosti JSDH	10 968,00 Kč	JMK
2015	zpracování územního plánu	112 100,00 Kč	JMK
2015	novostavba víceúčelového objektu	350 000,00 Kč	JMK
2015	zdroj vytápění ve víceúčelovém objektu	621 581,99 Kč	MŽP
2015	zdroj vytápění ve víceúčelovém objektu	36 563,00 Kč	SFŽP
2015	oprava školní šatny ZŠ a MŠ Viničné Šumice	116 000,00 Kč	JMK
2015	zabezpečení akceschopnosti JSDH	1 923,00 Kč	JMK
<b>Σ</b>		<b>4 476 900,39 Kč</b>	

## **Bezpečnost**

### ▪ **Míra kriminality**

Obec Viničné Šumice spadá do teritoria Obvodního oddělení Policie ČR Šlapanice. Index kriminality v obvodním oddělení Šlapanice v období prosinec 2014 - listopad 2015 je 113,2, tedy nižší než jihomoravský průměr 204,7 za stejné období. Index kriminality vyjadřuje počet trestných činů na 1000 obyvatel. Za uvedené období eviduje šlapanická policie 350 trestných činů v oblasti své působnosti, z toho 44 % je objasněných. Procento objasněných trestných činů je srovnatelné s jihomoravským průměrem 42 %. Z jednotlivých druhů trestných činů mají ve Šlapanicích nejvyšší index krádeže věcí z automobilů, jejichž objasnování není nijak snadné<sup>85</sup>.

<sup>85</sup> Mapa kriminality, dostupné na [mapakriminality.cz](http://mapakriminality.cz)

### ▪ **Prevence kriminality**

Komunitní plánování ORP Šlapanice se zaměřuje i na prevenci trestné činnosti mladistvých. Policie Šlapanice si klade jako aktuální cíl sjednocení toku informací o kriminalitě, prevenci a ochraně občanů a podporu organizovaného smysluplného trávení volného času mezi mladistvými. Policie i obce se potýkají s dětmi a mladými dospívajícími, kteří odmítají být organizováni a nenavštěvují žádný z nabízených kroužků. Často se shromažďují v partách v odlehlých lokalitách a přijímají špatné sociální návyky (kouří cigarety, experimentují s marihuanou, popíjí alkohol).

Prevence kriminality je významným cílem prorodinné politiky Šlapanicka<sup>86</sup>. V obci jsou nejdůležitějšími prostředky prevence kriminality informovanost občanů, kterou zprostředkovává obecní úřad ve zpravodaji a s otevřením knihovny v nových prostorách bude možné provádět osvětu prostřednictvím besed či přednášek pro veřejnost. Osvětu též provádí ZŠ prostřednictvím preventivních programů, do kterých jsou zapojovány i složky integrovaného záchranného systému ČR.

Obec řeší dlouhodobě problémy s vandalismem, dochází k opakovanému rozbíjení zastávek.

### ▪ **Začlenění do IZS**

Obec provozuje výjezdovou jednotku sboru dobrovolných hasičů. Obecní policie v obci není, policie ORP Šlapanice nemá vyčleněné hlídkové vozidlo pro Viničné Šumice ani okolní obce, což občané hodnotí negativně. Obec Viničné Šumice je pokryta IZS s běžnou dojezdností zásahových jednotek<sup>87</sup>.

### ▪ **Živelní ohrožení**

V katastrálním území obce není stanoveno záplavové území. Vzhledem k charakteru území nejsou navržena protipovodňová opatření.

Evakuace obyvatel pro případ mimořádné události je nezbytnou součástí havarijních a územních plánů obce. Ve Viničných Šumicích je plánovaná evakuace ze záplavového území mimo katastr obce, ze zón havarijního plánování, ale také příjem evakuovaných osob z ohroženého prostoru zóny HP JE Dukovany. Pro případ neočekávané (neplánované) mimořádné události lze využít pro nouzové, případně i náhradní ubytování obyvatelstva v

---

<sup>86</sup> Program prevence kriminality města Šlapanice na rok 2015, 2015, dostupné na [www.slapanice.cz](http://www.slapanice.cz)

<sup>87</sup> Maška David, Analýza a vyhodnocení potřeb obyvatel obce Viničné Šumice, 2013, bakalářská práce, Mendelova univerzita v Brně, dostupné na [www.is.mendelu.cz](http://www.is.mendelu.cz)



evropský  
sociální  
fond v ČR



EVROPSKÁ UNIE



OPERAČNÍ PROGRAM  
LIDSKÉ ZDROJE  
A ZAMĚSTNANOST



MINISTERSTVO  
PRO MÍSTNÍ  
ROZVOJ ČR

PODPORUJEME  
VAŠI BUDOUCNOST  
www.esfcr.cz

prostoru ZŠ a MŠ, sokolovně, nebytové prostory v obytných domech a vhodné prostory v nezasažených objektech<sup>88</sup>.

#### ▪ **Varování před živelním ohrožením**

V obci nejsou významné zdroje živelního ohrožení, takové ohrožení však může být způsobeno mimořádnou událostí<sup>89</sup>. Obyvatelé jsou před živelním ohrožením varováni prostřednictvím místního rozhlasu.

### **Vnější vztahy a vazby obce**

Obec je členem následujících organizací a meziobecních uskupení:

#### ▪ **Mikroregion Roketnice**

Svazek obcí byl založen dne 16. 6. 2000 k ochraně společných zájmů a k soustředění sil a prostředků při prosazování záměrů přesahujících svým rozsahem a významem každou účastnickou obec. Sdružuje obce Hostěnice, Kovalovice, Mokrý-Horákov, Podolí, Pozořice, Sivice, Tvarožná, Velatice a Viničné Šumice. Náplní činnosti mikroregionu je společné řešení úkolů v oblasti školství, sociální péče, zdravotnictví, kultury, cestovního ruchu, požární ochrany, veřejného pořádku, přírody a životního prostředí a péče o zvířata; rozšiřování a zdokonalování sítí technického vybavení; další činnosti a projekty ve společném zájmu členských obcí; předávání zkušeností a informací, vzájemná pomoc a spolupráce<sup>90</sup>.

#### ▪ **Svazek obcí pro vodovody a kanalizace Šlapanicko**

Svazek sdružuje 15 obcí, které se spojily za cílem najít efektivní způsob odkanalizování a čištění odpadních vod z domácností a firem v regionu a čerpat za tímto účelem evropské dotace. Dvakrát sedm příměstských sídel, první v letech 2004 - 2007 a další skupina v rozmezí roků 2007 a 2010, se dočkalo nové splaškové kanalizace. Pod zem bylo postupně instalováno páteřní kanalizační potrubí v délkách 63 a 56 kilometrů a také více než padesát dalších kilometrů odboček pro jednotlivé kanalizační přípojky. Těch je nyní již aktivních 7 tis. S ohledem na členitost a reliéf krajiny svazku, sousedící s Moravským krasem, bylo nezbytné také postavit 13 automatizovaných přečerpávacích stanic. Díky použití tzv. suché

<sup>88</sup> Územní plán obce Viničné Šumice

<sup>89</sup> Územní plán obce Viničné Šumice

<sup>90</sup> Mikroregion Roketnice, dostupné na [www.roketnice.cz](http://www.roketnice.cz)



technologie, využívající vzduchu pro tlakování odpadní vody je provoz téměř bezhlučný, bez zápachu ale především víceméně bezúdržbový. Unikátní projekt zprovoznil kanalizační soustavu, díky čemu významně klesla chemická spotřeba kyslíku, konkrétně o plných 250 tun ročně, rychle se snížilo znečištění půdy, prozatím na jednu čtvrtinu bývalých hodnot<sup>91</sup>.

#### ▪ **MAS Slavkovské bojiště**

Místní akční skupina (MAS) Slavkovské bojiště (dříve Za humnama) byla založena v roce 2006 a obec Viničné Šumice je jejím členem. MAS je založena na principu partnerství a spolupráce veřejného, soukromého a neziskového sektoru na místní úrovni. Místní akční skupiny tvoří zástupci obcí, místních podnikatelů, neziskových organizací a aktivní občané. Z hlediska právního postavení jsou to neziskové organizace, jejichž hlavním cílem je rozvoj a podpora regionu. Území MAS Slavkovské bojiště se postupně rozrostlo na území DSO Ždánický les a Politaví, Mikroregionu Roketnice, svazek obcí Mohyla míru a Mikroregion Cézava.

#### ▪ **Dobrovolný svazek obcí Šlapanicko**

Dobrovolný svazek obcí Šlapanicko vznikl v červnu 2015 a sdružuje celkem 36 obcí, 1 městys a 3 města v okrese Brno-venkov. Svazek obcí byl založen pro účely ochrany a prosazování společných zájmů členských obcí, mezi něž patří hlavně péče o všestranný rozvoj zájmového území, péče o potřeby občanů členských obcí a ochrana veřejného zájmu<sup>92</sup>.

#### ▪ **Partnerská obec Limbach**

Limbach je vinohradnická obec pod Malými Karpatami v okrese Pezinok, v blízkosti hlavního města Slovenské republiky Bratislavy. Spolupráce s družební obcí Limbach se datuje už od roku 1962, kdy začala družba základních škol a rozšířila se i na TJ Sokol. Obce pořádaly přátelské fotbalové zápasy. Změna režimu družební vztahy přerušila, obce na tradici navázaly v roce 2008, opět družbou TJ Sokol, ale i zahrádkářů z vinorodých oblastí.

---

<sup>91</sup> Svazek obcí pro vodovody a kanalizace Šlapanicko, dostupné na [www.svazekslapanicko.cz](http://www.svazekslapanicko.cz)

<sup>92</sup> Stanovy DSO Šlapanicko, 2015

## A.2 VÝCHODISKA PRO NÁVRHOVOU ČÁST

### 1. SWOT analýza

Souhrnný popis hlavních vnitřních a vnějších faktorů, které mají vliv na rozvoj obce. Vnitřními faktory jsou silné stránky, tj. pozitivní (nadprůměrné) skutečnosti a slabé stránky, tj. problémy, negativní skutečnosti, které způsobují obci problémy. Vnější faktory většinou obec nemá možnost svými silami ovlivnit; pojmenovány jsou jako příležitosti a hrozby. Výroky byly seřazeny podle důležitosti při jednávání na pracovní skupině.

**Tab. 9: Silné, slabé stránky, příležitosti a hrozby v obci Viničné Šumice**

SILNÉ STRÁNKY (pozitiva, rozvojové faktory)	SLABÉ STRÁNKY (negativa, problémy)
<ul style="list-style-type: none"> <li>• ZŠ, MŠ v obci</li> <li>• blízkost Brna a dalších spádových měst a obcí</li> <li>• dobrá dopravní dostupnost obce veřejnou dopravou</li> <li>• bohatý kulturní, sportovní a společenský život, obnova kulturních tradic v obci</li> <li>• podpora spolků ze strany obce</li> <li>• lékařské a sociální služby v blízkých Pozořicích</li> <li>• vyhovující stav inženýrských sítí s možností dalšího rozšíření pro rozvojové lokality</li> <li>• poloha obce mimo tranzitní dopravní trasy</li> <li>• dostatečné zázemí pro kulturní a sportovní aktivity s možným dalším rozvojem</li> <li>• aktivity zaměřené na všechny věkové kategorie</li> <li>• zavedené třídění odpadů</li> <li>• blízkost nájezdu na D1, II/430, I/50</li> <li>• velký zájem o bydlení v obci</li> <li>• provedené opravy, rekonstrukce a výstavba budov</li> <li>• nárůst počtu obyvatel v důsledku migrace</li> <li>• pozitivní index stáří</li> <li>• nový ÚP</li> <li>• nízký podíl nezaměstnaných osob</li> <li>• obec napojena na cyklistickou a turistickou infrastrukturu</li> </ul>	<ul style="list-style-type: none"> <li>• bez sběrného dvora</li> <li>• minimum ploch pro podnikání a pozemků pro výstavbu rodinných domů ve vlastnictví obce</li> <li>• pálení odpadků a trávy a zápach ze zemědělského družstva</li> <li>• nedostatek dětských hřišť</li> <li>• nevyhovující stav veřejných prostranství, zeleně a málo odpočinkových zón</li> <li>• silný provoz, nedodržování povolené rychlosti, nebezpečí na silnicích, nepřehledná místa na komunikacích</li> <li>• špatný stav budovy bývalé knihovny</li> <li>• parkování na silnicích a chodcích</li> <li>• vandalismus, kriminalita</li> <li>• problémy se stavebním úřadem v Pozořicích</li> <li>• minimální přirozený přírůstek</li> <li>• špatná slyšitelnost rozhlasu</li> <li>• nevyhovující stav silnic, chodníků a schodů v některých lokalitách</li> <li>• nízké povědomí o sociálních službách a komunitním plánování</li> <li>• bez KPÚ</li> <li>• nevyhovující stav koryt vodních toků</li> </ul>
PŘÍLEŽITOSTI	HROZBY
<ul style="list-style-type: none"> <li>• Využití finančních prostředků z dotačních titulů jak národních, tak i evropských</li> <li>• Rozvoj obce prostřednictvím MAS a svazků obcí</li> <li>• Potenciál pro turistiku a cykloturistiku</li> </ul>	<ul style="list-style-type: none"> <li>• Zvyšování náročnosti administrativy v souvislosti s řízením chodu a rozvoje obce</li> <li>• Zvyšování náročnosti administrativy v souvislosti se získáváním dotačních prostředků</li> </ul>

Zdroj: vlastní zpracování

## **2. Vyhodnocení dotazníkového šetření**

Na základě SWOT analýzy vyplynuly hlavní aktivity, kterými by se měla obec Viničné Šumice v budoucích letech zabývat. Obec ve spolupráci s MAS Slavkovské bojiště provedla dotazníkové šetření, jehož cílem bylo získat většinový pohled obyvatel na život v obci.

Dotazníky byly rozneseny do domovních schránek v létě 2015. K dotazníku se měl možnost vyjádřit každý člen obce od 18 let, nebyl tedy hodnocen za domácnost jako celek, ale jednotlivými členy domácností samostatně.

Z rozdaných 1020 dotazníků se jich vrátilo 325, což činí necelých 31,9 % z celkového počtu.

Na dotazník odpovídali zejména respondenti v produktivním věku (31 – 50 let). Většina respondentů se dělila mezi dvě kategorie, a to na „starousedlíky“, tj. 41,8 % dotazovaných v obci žije od narození a na občany, kteří se do obce přistěhovali před více než pěti lety (40,6 %). Respondenti uváděli nejčastěji vzdělání jako střední odborné vzdělání (32,6 %) a středoškolské vzdělání zakončené maturitou (30,2 %) následované vysokoškolským vzděláním (22,5 %).

Odpovědi respondentů jsou zpracovány v analytické části strategického dokumentu a ve SWOT analýze. Celkově se občané stavěli k hodnocení kladně, se zájmem.

## **3. Shrnutí podkladů pro návrhovou část**

Obec Viničné Šumice patří v rámci území MAS Slavkovské bojiště mezi středně velké obce. Obec zaznamenává v posledních letech nárůst počtu obyvatel díky migraci a pozitivní hodnotu indexu stárí. Do budoucna se předpokládá stálý nárůst počtu obyvatel, a to díky relativní blízkosti krajského města a dobré dopravní dostupnosti. V obci se nachází mateřská a neúplná základní škola, knihovna, sokolovna, víceúčelové hřiště u sokolovny, restaurace, pošta, obchod a další. Dle dotazníkového šetření by občané v obci uvítali nekuřáckou restauraci, opravnu obuvi, kadeřnictví, další obchod s větší nabídkou sortimentu a cukrárnu/kavárnu/vinárnu. Obec má zavedeny veškeré inženýrské sítě, které technicky a kapacitně vyhovují potřebám obce.

Jako nejpálčivější problém v obci občané vnímají nedostatečnou údržbu, potřebné opravy silnic, chodníků či schodů, dále zápach ze zemědělského družstva ve Viničných Šumicích, špatné mezilidské vztahy, nedostatečnou vybavenost obce, nevyhovující stav prostranství, zeleně a odpočinkových zón či pálení odpadků. Naopak oceňují provedené opravy budov a výstavbu, zbudovanou splaškovou kanalizaci, provedené opravy chodníků a silnic po kanalizaci, obnovení kulturních tradic, sportovního a společenského života ad.

Obec je členem mikroregionu Roketnice, Svazku obcí pro vodovody a kanalizace Šlapanicko, MAS Slavkovské bojiště, z.s., DSO Šlapanicko a má též partnerskou vinařskou obec Limbach.

## B. NÁVRHOVÁ ČÁST

### B.1 STRATEGICKÁ VIZE

Dlouhodobá vize zachycuje představu o budoucnosti obce, jak se bude obec měnit a rozvíjet. Strategická vize obce je definována zejména na základě výsledků a závěrů předchozích bodů analytické části a také na základě jednání pracovní skupiny. Naplnění vize bude dosaženo realizací tohoto Programu rozvoje obce a následně na něj navazujících dokumentů stejného charakteru.

#### Vize obce Viničné Šumice

Viničné Šumice budou i nadále vzkvétající a bezpečnou obcí, která díky své poloze, i přes dobrou dopravní dostupnost, stále zůstává nedotknuta městem Brnem. Obec bude usilovat, aby byla i nadále příjemným místem k bydlení s dobudovanou infrastrukturou a kvalitními sportovišti, které přispějí k neustálému rozvoji kulturního a sportovního života a upevňování mezilidských vztahů.

Viničné Šumice si zachovávají ráz vinařské obce a zakládají si na udržení vinařské tradice, jež dala obci svůj název. Stejně tak se snaží o zachování genia loci tohoto místa, jež dotváří celkové kouzlo obce, které přirozeně vnímá každý starousedlík, i citlivý návštěvník.

### B.2 PROGRAMOVÉ CÍLE

Programové cíle stanovují, čeho chce obec Viničné Šumice dosáhnout realizací svého programu rozvoje. Časově se váží k platnosti dokumentu, tj. pro obec Viničné Šumice jsou formulovány na období 5 let (2016–2021). Programové cíle jsou stanoveny na základě definovaných problémů i potřeb občanů obce a mají vyjadřovat žádoucí stav obce, kterého by mělo být dosaženo do konce platnosti tohoto dokumentu. Některé aktivity jsou s ohledem na jejich důležitost zařazeny v tomto PRO, avšak pro nedostatek finančních prostředků na jejich realizaci zůstávají v tzv. Zásobníku projektů, viz Příloha č. 3.

Tab. 10: Programové cíle, opatření, aktivity

CÍL	OPATŘENÍ	AKTIVITA
<b>1. Neustále rozvíjet zázemí a vzhled obce prostřednictvím zkvalitnění infrastruktury a zvýšením bezpečnosti</b>	1.1 Zlepšení technické infrastruktury a podmínek pro bydlení	1.1.1 Zásíťování lokality Pod hřištěm
		1.1.2 Prodloužení kanalizace
		1.1.3 Zásíťování lokality Honce
	1.2 Zlepšení ostatní infrastruktury	1.2.1 Rekonstrukce opěrné zídky lokalita Kocourov
		1.2.2 Opravy a rozšíření rozhlasu
		1.2.3 Rozšíření veřejného osvětlení lokalita Honce
		1.2.4 Úprava povrchu polní cesty lokalita

<b>v obci Viničné Šumice</b>		Loutořeč	
	1.3 Zlepšení pozemních komunikací, bezpečnosti a dostupnosti obce	1.3.1 Oprava povrchu komunikace Loučky-Kovalovická 1.3.2 Oprava komunikace na ul. Vitovická 1.3.3 Další opravy místních komunikací 1.3.4 Budování parkovacích ploch 1.3.5 Vybudování schodů k autobusové zastávce v lokalitě Psénky 1.3.6 Oprava schodiště v serpentínách 1.3.7 Doplnění dopravně-bezpečnostních prvků 1.3.8 Revize pasportizace dopravního značení v obci	
	1.4 Výstavba, rekonstrukce a opravy budov a drobných staveb	1.4.1 Komunitní centrum 1.4.2 Půdní vestavba nových výukových prostor v ZŠ 1.4.3 Oprava kapličky a křížku	
<b>2. Zlepšit podmínky pro rozvoj volnočasových, sportovních a kulturních aktivit a lepší přístup obyvatel obce Viničné Šumice k informacím</b>	2.1 Zlepšení kulturního a sportovního zázemí	2.1.1 Výstavba víceúčelového hřiště s umělým povrchem 2.1.2 Parková úprava dětského hřiště v lokalitě Loučky 2.1.3 Budování dětských hřišť 2.1.4 Nový travnatý povrch na fotbalovém hřišti	
	2.2 Podpora kulturního a sportovního využití	2.2.1 Podpora místní spolkové činnosti zaměřené na udržování a zachování tradic 2.2.2 Zachování stávajících kulturních a sportovních aktivit a rozšíření o nové 2.2.3 Více volnočasových aktivit pro děti 2.2.4 Nákup nových knih do místní knihovny	
	2.3 Zlepšení informovanosti občanů	2.3.1 Zlepšení informovanosti občanů o sociálních službách a komunitním plánování a umístění informací na stránky obce 2.3.2 Zapojení obce do aplikace Česká obec 2.3.3 Přednášky, besedy a osvěta (vandalismus, kriminalita, ŽP)	
	3.1 Revitalizace zeleně a prostranství	3.1.1 Výsadba a údržba zeleně 3.1.2 Revitalizace lokálního biocentra Nad přehradou 3.1.3 Odpočinkové zóny a doplnění mobiliáře	
	3.2 Třídění odpadů a zlepšení životního prostředí	3.2.1 Biokompostéry do domácností 3.2.2 Doplnění odpadkových košů se sáčky na psí exkrementy 3.2.3 Vybudování sběrného dvora 3.2.4 Jednání se ZD Bonagro o řešení situace zápachu	
	3.3 Protipovodňová a protierozní opatření a ochrana	3.3.1 Komplexní pozemkové úpravy	

Zdroj: vlastní zpracování



### B.3 OPATŘENÍ A AKTIVITY

Opatření obce jsou definována jako zásadní úkoly k naplnění stanovených programových cílů a formulují přístup k řešení jednotlivých témat. Odvíjí se od programových cílů a mají střednědobý charakter, předpoklad jejich realizace je v celém návrhovém období tohoto dokumentu nebo ve stanoveném kratším časovém úseku. Jednotlivá opatření jsou pak naplňována prostřednictvím realizace konkrétních rozvojových aktivit.

Důležitost neboli prioritizace je stanovena na základě porovnání významové důležitosti. Je třeba si uvědomit, co se musí udělat určitě v nejbližší době a s čím je možno počkat a na základě toho určit pořadí u jednotlivých aktivit ve formě důležitá (1), střední (2), nízká (3).

#### Opatření 1.1 Zlepšení technické infrastruktury a podmínek pro bydlení

<b>Název aktivity</b>	<b>Důležitost</b>	<b>Termíny</b>	<b>Odpovědnost</b>	<b>Náklady</b>	<b>Zdroje financování</b>
<b>Zasíťování lokality Pod hřištěm</b>	3	Do 2021	Obec	15 mil.	Vlastní + dotace
Komentář: komunikace a inženýrské sítě, zpracován projekt, probíhá územní řízení, bude zbudována provizorní komunikace					
<b>Prodloužení kanalizace</b>	2	2020	Obec	10 mil.	Vlastní + dotace
Komentář: nové sběrače chybí pod hřištěm, směrem k pekárně					
<b>Zasíťování lokality Honce</b>	2	2020	Obec	8 mil.	Vlastní + dotace
Komentář: chybí voda, plyn, je třeba prodloužení sítí					

#### Opatření 1.2 Zlepšení ostatní infrastruktury

<b>Název aktivity</b>	<b>Důležitost</b>	<b>Termíny</b>	<b>Odpovědnost</b>	<b>Náklady</b>	<b>Zdroje financování</b>
<b>Rekonstrukce opěrné zidky lokalita Kocourov</b>	1	2016	Obec	0,3 mil.	Vlastní + dotace
Komentář: opěrná zídka ve svahu před rodinnými domky, je v havarijním stavu, není na to projekt					
<b>Opavy a rozšíření rozhlasu</b>	2	2016	Obec	0,1 mil.	Vlastní
Komentář: ulice Dražka, Psénky, nad saunou					
<b>Rozšíření veřejného osvětlení lokalita Honce</b>	2	2019	Obec, E.ON	0,1 mil.	Vlastní
Komentář: kvůli vysokému napětí E.ON nepovolil, čeká se na odstranění trafostanice a na její posunutí, kdy bude moci být rozšířeno osvětlení					
<b>Úprava povrchu polní cesty lokalita Loutoreč</b>	2	2016	Obec	0,1 mil.	Vlastní
Komentář: odvodnění, zavezení recyklátem					



### Opatření 1.3 Zlepšení pozemních komunikací, bezpečnosti a dostupnosti obce

<b>Název aktivity</b>	<b>Důležitost</b>	<b>Termíny</b>	<b>Odpovědnost</b>	<b>Náklady</b>	<b>Zdroje financování</b>
<b>Oprava povrchu komunikace Loučky-Kovalovická</b>	1	2016	Obec	0,5 mil.	Vlastní, popř. dotace
Komentář: úprava povrchu 250 m komunikace, nepodařilo se po kanalizaci, oprava probíhá ve spolupráci se svazkem, položení kvalitního povrchu včetně obrubníků a odvodnění					
<b>Oprava komunikace na ul. Vítovická</b>	2	průběžně	Obec	0,1 mil.	Vlastní
Komentář: oprava výtluků, pozemky a povrch nejsou v majetku obce					
<b>Další opravy místních komunikací</b>	2	Do 2021	Obec	0,5 mil.	Vlastní, popř. dotace
Komentář:					
<b>Budování parkovacích ploch</b>	2	Do 2021	Obec	0,3 mil.	Vlastní, popř. dotace
Komentář:					
<b>Vybudování schodů k autobusové zastávce v lokalitě Psénky</b>	2	2018	Obec	0,3 mil.	Vlastní, popř. dotace
Komentář:					
<b>Oprava schodiště v serpentínách</b>	2	2017	Obec	0,4 mil.	Vlastní, popř. dotace
Komentář:					
<b>Doplnění dopravně bezpečnostních prvků</b>	1	průběžně	Obec	0,1 mil.	Vlastní
Komentář: Vazba na aktivitu: Strategie území správního obvodu ORP Šlapanice – Volitelné téma (Bezpečnost) – Problémová oblast 2 – Cíl 2.1 Zavedení kontrol rychlosti, zpomalovacích prvků a dalších opatření na zajištění bezpečnosti na komunikacích na rizikových místech					
<b>Revize pasportizace dopravního značení v obci</b>	1	průběžně	Obec	0,1 mil.	Vlastní
Komentář:					

### Opatření 1.4 Výstavba, rekonstrukce a opravy budov a drobných staveb

<b>Název aktivity</b>	<b>Důležitost</b>	<b>Termíny</b>	<b>Odpovědnost</b>	<b>Náklady</b>	<b>Zdroje financování</b>
<b>Komunitní centrum</b>	3	2017 – 2021	Obec	15 mil.	Vlastní + dotace
Komentář: tři etapy – rekonstrukce stávajících prostor pro zázemí pro maminky s dětmi, druhá etapa rekonstrukce kinosálu pro zázemí pro seniory, třetí etapa – sociální byty					
Vazba na aktivitu: Strategie území správního obvodu ORP Šlapanice – Sociální služby – Problémová oblast 1 – Cíl 1.4 Zajištění dostupnosti sociálního bydlení pro potřebné cílové skupiny					
<b>Půdní vestavba nových výukových prostor v ZŠ</b>	1	2017	Obec	12 mil.	Vlastní + dotace
Komentář: využití půdních prostor pro nové učebny, sociální zařízení, kabinety atd.					
<b>Oprava kapličky a křížku</b>	2	2018	Obec	0,3 mil.	Vlastní, popř. dotace

Komentář: kaplička – oprava fasády

### Opatření 2.1 Zlepšení kulturního a sportovního zázemí

Název aktivity	Důležitost	Termíny	Odpovědnost	Náklady	Zdroje financování
<b>Výstavba víceúčelového hřiště s umělým povrchem</b>	1	2017	Obec	4 mil.	Vlastní + dotace
Komentář: obec má připraven projekt, lokalita vedle fotbalového hřiště					
<b>Parková úprava dětského hřiště v lokalitě Loučky</b>	1	2018	Obec	2,2 mil.	Vlastní + dotace
Komentář: obec má zpracován projekt					
<b>Budování dětských hřišť</b>	2	2021	Obec	2,5 mil.	Vlastní + dotace
Komentář: dětské hřiště vedle víceúčelové budovy					
<b>Nový travnatý povrch na fotbalovém hřišti</b>	1	2016	Obec	0,6 mil.	Vlastní, popř. dotace
Komentář:					

### Opatření 2.2 Podpora kulturního a sportovního vyžití

Název aktivity	Důležitost	Termíny	Odpovědnost	Náklady	Zdroje financování
<b>Podpora místní spolkové činnosti zaměřené na udržování a zachování tradic</b>	1	průběžné	Obec	1 mil.	Vlastní
Komentář:					
<b>Zachování stávajících kulturních a sportovních aktivit a rozšíření o nové</b>	1	průběžné	Obec, spolky	0,2 mil.	Vlastní
Komentář:					
<b>Více volnočasových aktivit pro děti</b>	2	průběžné	Spolky, ZŠ	0,1 mil.	Vlastní
Komentář: včelařský kroužek					
<b>Nákup nových knih do místní knihovny</b>	2	průběžné	Obec	0,1 mil.	Vlastní
Komentář:					

### Opatření 2.3 Zlepšení informovanosti občanů

Název aktivity	Důležitost	Termíny	Odpovědnost	Náklady	Zdroje financování
<b>Zlepšení informovanosti občanů o sociálních službách a komunitním plánování a umístění informací na stránky obce</b>	2	průběžné	Obec	0,1 mil.	Vlastní
Komentář:					
<b>Zapojení obce do aplikace Česká obec</b>	1	2016	Obec		Vlastní

Komentář: aplikace v mobilním telefonu, informace z hlášení a o uskutečňování aktivit, jsou zveřejňovány v této aplikaci					
<b>Přednášky, besedy a osvěta (vandalismus, kriminalita, ŽP)</b>	3	průběžně	Obec, spolky	0,1 mil.	Vlastní
Komentář: informačně vzdělávací akce v knihovně					

### Opatření 3.1 Revitalizace zeleně a prostranství

Název aktivity	Důležitost	Termíny	Odpovědnost	Náklady	Zdroje financování
<b>Výsadba a údržba zeleně</b>	2	průběžně	Obec	1 mil.	Vlastní, popř. dotace
Komentář:					
<b>Revitalizace lokálního biocentra Nad přehradou</b>	1	2017	Obec	2 mil.	Vlastní + dotace
Komentář: v lokalitě Loutořeč, výsadba dřevin, počítá se s odpočívkou, podaná žádost o dotaci					
<b>Odpočinkové zóny a doplnění mobiliáře</b>	2	průběžně	Obec	0,5 mil.	Vlastní, popř. dotace
Komentář:					

### Opatření 3.2 Třídění odpadů a zlepšení životního prostředí

Název aktivity	Důležitost	Termíny	Odpovědnost	Náklady (mil. Kč)	Zdroje financování
<b>Biokompostéry do domácností</b>	2	2017	Obec	0,5 mil.	Vlastní, popř. dotace
Komentář:					
<b>Doplněné odpadkových košů se sáčky na psí exkrementy</b>	2	průběžně	Obec	0,1 mil.	Vlastní
Komentář:					
<b>Vybudování sběrného dvora</b>	1	2016	Obec	2,2 mil.	Vlastní + dotace
Komentář: dvůr naprojektován u krajské silnice vedoucí na Rousínov naproti ZD Bonagro, čeká se na schválení ÚP					
Vazba na aktivitu: Strategie území správního obvodu ORP Šlapanice – Odpadové hospodářství – Problémová oblast 1 – Cíl 1.1 Vybudovat nové sběrné dvory a optimalizovat síť sběrných svorů / sběrných míst s ohledem na rovnoměrnou a dostupnou vzdálenost pro občany					
<b>Jednání se ZD Bonagro o řešení situace zápachu</b>	1	2016	Obec		Vlastní
Komentář: problematika zápachu na ulici Dražka					



evropský  
sociální  
fond v ČR



EVROPSKÁ UNIE



OPERAČNÍ PROGRAM  
LIDSKÉ ZDROJE  
A ZAMĚSTNANOST



MINISTERSTVO  
PRO MÍSTNÍ  
ROZVOJ ČR

PODPORUJEME  
VAŠI BUDOUCNOST  
www.esfcr.cz

### Opatření 3.3 Protipovodňová a protierozní opatření a ochrana

<i>Název aktivity</i>	<i>Důležitost</i>	<i>Termíny</i>	<i>Odpovědnost</i>	<i>Náklady</i>	<i>Zdroje financování</i>
<b>Komplexní pozemkové úpravy</b>	1	Do 2021	Obec, Pozemkový úřad		Dotace
Komentář: nelze stanovit celkové náklady					

## **B.4 PODPORA REALIZACE PROGRAMU**

Pro úspěšnou realizaci PRO Viničné Šumice je důležité se do budoucna zaměřit především na efektivní spolupráci jednotlivých aktérů, a to konkrétně obce, spolků, občanů i subjektů vně obce. Na základě tohoto programu bude obec postupně realizovat všechny prakticky a finančně realizovatelné záměry, a to se zohledněním určených priorit k jednotlivým záměrům.

Před realizací budou jednotlivé projekty konkretizovány, ať už z hlediska projekčního, vyžaduje-li to daný záměr, tak z hlediska finančního a časového.

### ***Zajištění řízení a naplňování Programu rozvoje obce Viničné Šumice***

Zajišťování naplňování programu bude mít na starosti zastupitelstvo obce v čele se starostou. Zastupitelstvo obce koordinuje všechny činnosti spojené s administrativní podstatou činností spojenou s naplňováním a aktualizací programu. Zodpovídá za dodržení harmonogramu vyhodnocování a monitoring. Zodpovídá za zpřístupnění dokumentů a vypořádání připomínek a podnětů, které se v průběhu platnosti programu vyskytnou. Zodpovídá za přípravu aktualizací, souhrnů, zpráv a dalších podkladů v návaznosti na využití programu. Podílí se na zajištění dodržování harmonogramu a přípravě podkladů pro vyhodnocování. Zajišťuje sběr podkladů pro monitoring programu.

### ***Zpřístupnění dokumentu***

Dokument bude zveřejněn na internetových stránkách obce a zároveň bude k nahlédnutí, případně i k zapůjčení v listinné podobě na obecním úřadě.

### ***Monitoring a hodnocení plnění programu***

Plnění strategie bude kontrolováno průběžně, bude vyhodnoceno, do jaké míry byly naplánované záměry skutečně realizovány či z jakých důvodů případně realizovány být nemohly. Současně budou případně přehodnoceny jednotlivé záměry z hlediska možnosti a potřeby jejich realizace a bude také zkontrolováno nastavení priorit záměrů.

Přehodnocení mohou předcházet doplňující dotazníková šetření, které zaktualizují názor veřejnosti na jednotlivé aspekty života v obci a vyhodnotí dosavadní plnění strategie a budou sloužit jako zpětná vazba pro vyhodnocení, zda se řešené aspekty života v obci zlepšily či nikoli.

## SEZNAM TABULEK

Tab. 1: Vývoj pohybu obyvatelstva a jeho počet v letech 2003-2015 .....	8
Tab. 2: Věkové poměry v obci v roce 2015.....	10
Tab. 3: Obyvatelstvo ve věku 15 a více dle nejvyššího ukončeného vzdělání .....	11
Tab. 4: Hospodářská činnost za rok 2014.....	15
Tab. 5: Nabídka služeb v obci Viničné Šumice v roce 2015.....	18
Tab. 6: Míra nezaměstnanosti v obci v letech 2007-2015 .....	21
Tab. 7: Druhy pozemků .....	39
Tab. 8: Nenárokové dotace obce 2010-2015.....	45
Tab. 9: Silné, slabé stránky, příležitosti a hrozby v obci Viničné Šumice .....	49
Tab. 10: Programové cíle, opatření, aktivity.....	52

## SEZNAM OBRÁZKŮ

Obr. 1: Umístění obce na mapě.....	5
Obr. 2: Znak a vlajka Viničných Šumic .....	7
Obr. 3: Vývoj počtu obyvatelstva v letech 1991-2015 .....	9
Obr. 4: Vývoj přirozeného, migračního a celkového přírůstku v letech 2003-2015 .....	10
Obr. 5: Obyvatelstvo podle věkových kategorií v letech 2006-2015.....	11
Obr. 6: Rozdělení podniků dle počtu zaměstnanců.....	16
Obr. 7: Chybějící komerční služby v obci Viničné Šumice .....	19
Obr. 8: Intenzita silničního provozu v obci Viničné Šumice .....	25
Obr. 9: Bytová výstavba v obci Viničné Šumice v období 1998-2014.....	30
Obr. 10: Výdaje na vzdělávání.....	34
Obr. 11: Saldo příjmů a výdajů obce v letech 2010-2015.....	42
Obr. 12: Příjmy obce v letech 2010-2015.....	42
Obr. 13: Výdaje obce v letech 2010-2015.....	43
Obr. 14: Hodnota majetku obce v letech 2010-2015.....	44

## SEZNAM PŘÍLOH

Příloha č. 1 .....	61
Příloha č. 2 .....	62
Příloha č. 3.....	64
Příloha č. 4.....	64

## C. PŘÍLOHY

### PŘÍLOHA Č. 1

Rozdělení obcí území MAS Slavkovské bojiště podle velikosti:

	Velikostní kategorie
Malé obce	do 799
Středně velké obce	800-1499
Velké obce	1500 a více

### Obce MAS Slavkovské bojiště

Obec	Počet obyvatel k 31.12.2015	Index stáří	Obec	Počet obyvatel k 31.12.2015	Index stáří
Blažovice	1 217	82,4	Nížkovice	690	129,9
Bošovice	1 216	89,9	Otmarov	325	51,3
Bučovice	6 439	120,3	Otnice	1 521	94,2
Heršpice	829	67,1	Podolí	1 426	92,9
Hodějice	969	120,5	Ponětovice	404	86,4
Holubice	1 107	68,4	Pozořice	2 255	92,2
Hostěrádky-Rešov	848	123,6	Prace	959	95,5
Hrušky	771	103,0	Rašovice	680	91,7
Jiříkovice	893	93,4	Sivice	1 059	100,6
Kobeřice u Brna	703	85,0	Slavkov u Brna	6 564	104,5
Kobylnice	1 077	84,2	Sokolnice	2 346	85,4
Kojátky	308	119,0	Šaratice	1 043	94,7
Kovalovice	640	119,0	Telnice	1 593	87,7
Křenovice	1 901	101,3	Těšany	1 220	99,5
Křižanovice	792	106,1	Tvarožná	1 281	110,0
Lovčičky	663	91,7	Újezd u Brna	3 244	118,1
Měnín	1 857	77,2	Vážany nad Litavou	714	100,9
Milešovice	682	93,6	Velatice	699	82,5
Mokrá-Horákov	2 772	108,5	Velešovice	1 257	83,9
Mouřínov	455	112,1	Viničné Šumice	1 319	72,7
Moutnice	1 170	107,3	Zbýšov	625	51,1
Němčany	799	102,1	Žatčany	799	105,5
Nesvačilka	328	114			

Zdroj: Veřejná databáze, ČSÚ, 2016, dostupné z [www.czso.cz](http://www.czso.cz); vlastní výpočty



## PŘÍLOHA Č. 2

Míra nezaměstnanosti obcí v MAS Slavkovské bojiště							
Obec	2007	2008	2009	2010	2011	2014	2015
Blažovice	3,60%	3,60%	7,40%	7,80%	9,20%	4,90%	4,60%
Bošovice	5,20%	3,10%	6,00%	6,20%	6,60%	4,50%	3,0%
Bučovice	5,40%	6,50%	12,20%	9,70%	10,70%	7,50%	6,40%
Heršpice	4,40%	4,40%	12,70%	11,10%	7,30%	5,00%	3,10%
Hodějnice	3,50%	4,00%	7,70%	7,20%	7,20%	4,10%	2,10%
Holubice	4,10%	3,30%	9,30%	8,00%	6,70%	4,50%	4,0%
Hostěrádky-Rešov	2,70%	3,60%	9,30%	10,40%	7,40%	4,60%	4,4%
Hrušky	2,70%	3,70%	12,30%	9,60%	6,40%	4,10%	3,90%
Jiříkovice	1,20%	3,70%	8,10%	7,40%	5,60%	5,00%	4,50%
Kobeřice u Brna	5,10%	5,50%	12,70%	13,60%	13,60%	7,10%	5,20%
Kobylnice	3,60%	3,60%	7,20%	7,70%	7,40%	3,50%	3,90%
Kojátky	5,80%	11,00%	15,60%	12,30%	9,10%	8,20%	9,50%
Kovalovice	4,00%	4,00%	7,90%	11,50%	8,60%	6,00%	4,10%
Křenovice	3,40%	4,10%	9,10%	9,30%	9,00%	5,30%	5,0%
Křižanovice	4,20%	4,00%	11,10%	9,80%	9,50%	5,50%	4,70%
Lovčičky	2,80%	2,80%	11,30%	9,70%	8,90%	6,20%	3,50%
Měnín	3,10%	4,30%	6,20%	8,90%	6,90%	5,50%	4,50%
Milešovice	4,90%	5,60%	8,20%	13,10%	12,10%	5,30%	5,80%
Mokrá-Horákov	3,60%	3,00%	6,60%	7,50%	6,50%	5,90%	4,20%
Mouřínov	8,60%	11,40%	17,10%	15,70%	15,70%	10,70%	8,80%
Moutnice	4,80%	2,80%	9,10%	8,70%	8,50%	5,40%	3,70%
Němčany	5,50%	3,60%	7,70%	7,40%	8,50%	5,70%	4,10%
Nesvačilka	3,20%	3,80%	7,10%	7,70%	5,80%	6,00%	6,0%
Nížkovice	4,00%	5,50%	13,20%	12,90%	10,40%	8,20%	4,50%
Otmarov	4,90%	3,70%	8,50%	8,50%	7,30%	6,60%	5,50%
Otnice	3,60%	2,10%	6,20%	8,20%	7,00%	4,40%	3,30%
Podolí	4,80%	4,80%	9,60%	9,80%	7,60%	5,10%	2,70%
Ponětovice	3,60%	4,20%	10,30%	12,10%	9,10%	8,80%	7,70%
Požořice	4,20%	3,00%	6,20%	8,70%	8,90%	5,80%	4,60%
Prace	3,70%	4,60%	8,80%	9,50%	5,40%	5,50%	4,50%
Rašovice	6,60%	9,40%	12,00%	11,10%	12,00%	7,10%	5,20%
Sivice	6,00%	4,40%	11,30%	9,40%	11,30%	5,60%	3,20%
Slavkov u Brna	3,80%	3,90%	7,50%	7,70%	7,30%	5,00%	4,10%
Sokolnice	3,40%	4,50%	9,70%	10,30%	9,10%	5,50%	4,60%
Šaratice	5,50%	5,70%	10,40%	11,20%	11,20%	7,00%	5,10%

Telnice	4,20%	5,10%	8,30%	8,70%	7,30%	5,20%	4,80%
Těšany	3,70%	3,90%	8,00%	8,20%	8,40%	4,40%	3,30%
Tvarožná	3,70%	4,60%	5,70%	5,90%	7,60%	4,90%	3,50%
Újezd u Brna	5,60%	5,10%	8,30%	9,80%	8,80%	5,70%	4,20%
Vážany nad Litavou	7,10%	9,10%	10,70%	11,00%	8,80%	6,50%	4,40%
Velatice	3,30%	2,40%	6,90%	8,60%	5,70%	4,10%	3,70%
Velešovice	4,00%	5,90%	12,40%	10,90%	11,30%	4,30%	4,10%
Viničné Šumice	2,80%	4,20%	6,80%	8,30%	7,00%	4,20%	4,0%
Zbýšov	5,40%	2,50%	6,40%	6,90%	5,90%	5,10%	3,30%
Žatčany	4,20%	3,90%	6,70%	8,40%	7,80%	5,40%	4,60%
<b>průměr</b>	<b>4,30%</b>	<b>4,62%</b>	<b>9,24%</b>	<b>9,48%</b>	<b>8,50%</b>	<b>5,66%</b>	<b>4,53%</b>

<b>celkový průměr 2007-2011 za území</b>	<b>7,23%</b>
<b>celkový průměr 2007-11, 2014-2015 za území</b>	<b>6,62%</b>

Zdroj: Portál zaměstnanosti MPSV, dostupné z <http://portal.mpsv.cz/sz>, data k 31. 12. daného roku, vlastní výpočty

### PŘÍLOHA Č. 3

#### Zásobník projektů

<i>Název aktivity</i>	<i>Důležitost</i>	<i>Termíny</i>	<i>Odpovědnost</i>	<i>Náklady</i>	<i>Zdroje financování</i>
<b>Cyklotrasa</b>					
Komentář: propojení obce s Rousínovem					

### PŘÍLOHA Č. 4

#### Dotazníkové šetření